



Volksentscheide in Bayern 2013

Kennziffer
B VII 4/2-2
2013



Volksentscheide zur Änderung der Verfassung des Freistaates Bayern am 15. September 2013 Endgültiges Ergebnis

Herausgeber:
Bayerisches Landesamt für
Statistik und Datenverarbeitung, Oktober 2013
Bestellnummer B74223 201351
Einzelpreis 5,00 €



Alle Veröffentlichungen im Internet unter
www.statistik.bayern.de/veroeffentlichungen

Diesen Code einfach mit der entsprechenden App scannen, um zum angegebenen Link zu gelangen.

Kostenlos

ist der Download von allen Statistischen Berichten (meist PDF- und Excel-Format) und ausgewählten anderen Publikationen (Informationelle Grundversorgung).

Kostenpflichtig

sind die links genannten Veröffentlichungen in gedruckter Form sowie die Druck- und Dateiausgaben (auch auf Datenträger) aller anderen Veröffentlichungen.

Newsletter-Service

Für Themenbereich/e anmelden. Information über Neuerscheinung/en wird per E-Mail aktuell übermittelt.

Impressum

Statistische Berichte

bieten in tabellarischer Form neuestes Zahlenmaterial der jeweiligen Erhebung. Dieses wird, soweit erforderlich, methodisch erläutert und kurz kommentiert.

Herausgeber, Druck und Vertrieb

Bayerisches Landesamt für
Statistik und Datenverarbeitung
St.-Martin-Str. 47
81541 München

Vertrieb

E-Mail vertrieb@statistik.bayern.de
Telefon 089 2119-3205
Telefax 089 2119-3457
Internet www.statistik.bayern.de/veroeffentlichungen

Auskunftsdienst

E-Mail info@statistik.bayern.de
Telefon 089 2119-3218
Telefax 089 2119-3580

© Bayerisches Landesamt für Statistik und Datenverarbeitung, München 2013

Alle Veröffentlichungen oder Daten sind Werke im Sinne von § 2 Urheberrechtsgesetz. Die Verwendung, Vervielfältigung und/oder Verbreitung von Veröffentlichungen oder Daten gleich welchen Mediums (Print, Datenträger, Datei etc.) – auch auszugsweise – ist nur mit Quellenangabe gestattet. Sie bedarf der vorherigen Genehmigung bei Nutzung für gewerbliche Zwecke, bei entgeltlicher Verbreitung oder bei Weitergabe an Dritte sowie bei Weiterverbreitung über elektronische Systeme und/oder Datenträger. Sofern in den Produkten auf das Vorhandensein von Copyrightrechten Dritter hingewiesen wird, sind die in deren Produkten ausgewiesenen Copyrightbestimmungen zu wahren. Alle übrigen Rechte bleiben vorbehalten.

Zeichenerklärung

- 0 mehr als nichts, aber weniger als die Hälfte der kleinsten in der Tabelle nachgewiesenen Einheit
- nichts vorhanden oder keine Veränderung
- / keine Angabe, da Zahl nicht sicher genug
- Zahlenwert unbekannt, geheimzuhalten oder nicht rechenbar
- ... Angabe fällt später an
- x Tabellenfach gesperrt, da Aussage nicht sinnvoll
- () Nachweis unter dem Vorbehalt, dass der Zahlenwert erhebliche Fehler aufweisen kann
- p vorläufiges Ergebnis
- r berichtigtes Ergebnis
- s geschätztes Ergebnis
- D Durchschnitt
- ≙ entspricht

Auf- und Abrundungen

Im Allgemeinen ist ohne Rücksicht auf die Endsummen auf- bzw. abgerundet worden. Deshalb können sich bei der Summierung von Einzelangaben geringfügige Abweichungen zu den ausgewiesenen Endsummen ergeben. Bei der Aufgliederung der Gesamtheit in Prozent kann die Summe der Einzelwerte wegen Rundens vom Wert 100 % abweichen. Eine Abstimmung auf 100 % erfolgt im Allgemeinen nicht.

Inhaltsverzeichnis

Vorbemerkungen	4
Tabellen und Abbildungen	
Volksentscheid 1	
Förderung gleichwertiger Lebensverhältnisse und Arbeitsbedingungen	
Landes- und Regierungsbezirksergebnisse	6
Stimmkreisergebnisse nach Wahlkreisen	6
Volksentscheid 2	
Förderung des ehrenamtlichen Einsatzes für das Gemeinwohl	
Landes- und Regierungsbezirksergebnisse	8
Stimmkreisergebnisse nach Wahlkreisen	8
Volksentscheid 3	
Angelegenheiten der Europäischen Union	
Landes- und Regierungsbezirksergebnisse	10
Stimmkreisergebnisse nach Wahlkreisen	10
Volksentscheid 4	
Schuldenbremse	
Landes- und Regierungsbezirksergebnisse	12
Stimmkreisergebnisse nach Wahlkreisen	12
Volksentscheid 5	
Angemessene Finanzausstattung der Gemeinden	
Landes- und Regierungsbezirksergebnisse	14
Stimmkreisergebnisse nach Wahlkreisen	14
Muster-Stimmzettel zu den VOLKSENTSCHEIDEN am 15. September 2013	16
Beschreibung der Stimmkreise Bayerns zur Landtagswahl 2013	17
Volksbegehren seit 1946	31
Volksentscheide seit 1946	34
Abbildungen (Übersicht)	37

Vorbemerkungen

Rund 9,4 Millionen stimmberechtigte Bürgerinnen und Bürger in Bayern waren am 15. September 2013 aufgerufen, in fünf Volksentscheiden über Änderungen der Bayerischen Verfassung abzustimmen. Der Bayerische Landtag hatte am 20. Juni 2013 diese fünf Verfassungsänderungen mit der notwendigen Zweidrittelmehrheit beschlossen. Nach Art. 75 Abs. 2 Satz 2 der Bayerischen Verfassung müssen Landtagsbeschlüsse über Änderungen der Verfassung dem Volk zur Entscheidung vorgelegt werden. Aufgrund eines entsprechenden Beschlusses des Bayerischen Landtags war über die fünf Verfassungsänderungen getrennt abzustimmen.

In der Bekanntmachung der Staatsregierung vom 2. Juli 2013 Az.: B II 2 – G 4/91 wurde der Text der Verfassungsänderungen, der Inhalt des Gesetzes, die Begründung des Landtags, das Abstimmungsergebnis im Landtag sowie die Auffassung der Staatsregierung veröffentlicht.

Abgestimmt wurde über alle fünf Volksentscheide auf einem gelben Stimmzettel. Jedem der Volksentscheide konnte einzeln zugestimmt oder der Gesetzentwurf abgelehnt werden. Bei diesen fünf Volksentscheiden handelte es sich um den 15. bis 19. Volksentscheid in Bayern seit 1946.

Die fünf Gesetze zur Änderung der Verfassung sind angenommen, wenn sie jeweils mehr gültige Ja-Stimmen als Nein-Stimmen erhielten.

Die durch die Volksentscheide angenommenen Gesetze sind ohne neuerliche Behandlung im Landtag im Bayerischen Gesetz- und Verordnungsblatt zu veröffentlichen.

1. Volksentscheid

Gesetz zur Änderung der Verfassung des Freistaates Bayern – „Förderung gleichwertiger Lebensverhältnisse und Arbeitsbedingungen“.

In diesem Volksentscheid ging es darum, die Förderung und Sicherung gleichwertiger (nicht gleichartiger) Lebensverhältnisse und Arbeitsbedingungen als Staatsziel in die Verfassung aufzunehmen. Dabei soll klargestellt werden, dass dies für ganz Bayern gilt, und zwar für ländliche und städtische Gebiete gleichermaßen.

2. Volksentscheid

Gesetz zur Änderung der Verfassung des Freistaates Bayern – „Förderung des ehrenamtlichen Einsatzes für das Gemeinwohl“.

Durch diesen Volksentscheid soll die Förderung des ehrenamtlichen Einsatzes für das Gemeinwohl als Staatsziel in die Verfassung aufgenommen werden. Dieses Ziel richtet sich an Staat und Gemeinden.

3. Volksentscheid

Gesetz zur Änderung der Verfassung des Freistaates Bayern – „Angelegenheiten der Europäischen Union“.

Das Gesetz sieht vor, dass der Landtag die Staatsregierung in ihren Aufgaben bei der Übertragung von Gesetzeszuständigkeiten Bayerns auf die Europäische Union durch Gesetz binden kann. Außerdem soll geregelt werden, dass die Staatsregierung Stellungnahmen des Landtags zu Vorhaben der Europäischen Union, die Gesetzgebungszuständigkeiten Bayern unmittelbar betreffen, maßgeblich zu berücksichtigen hat. Die Pflicht der Staatsregierung, den Landtag in Angelegenheiten der Europäischen Union zu informieren, soll ausdrücklich in die Verfassung übernommen werden.

4. Volksentscheid

Gesetz zur Änderung der Verfassung des Freistaates Bayern – „Schuldenbremse“.

Das Gesetz sieht vor, in der Verfassung, wie schon nach dem Grundgesetz, ab dem Haushaltsjahr 2020 zu verbieten, neue Schulden aufzunehmen (keine Nettokreditaufnahme). Von dem Verbot soll nur abgewichen werden können, um einer negativen konjunkturellen Entwicklung entgegen zu wirken. Eine Kreditaufnahme soll ansonsten nur bei Naturkatastrophen und anderen außergewöhnlichen Notsituationen zulässig sein, um die Handlungsfähigkeit des Landes zur Krisenbewältigung zu gewährleisten. In diesen Fällen ist eine entsprechende Tilgungsregelung und Rückführung binnen eines angemessenen Zeitraums vorzusehen.

Noch: Vorbemerkungen

5. Volksentscheid

Gesetz zur Änderung der Verfassung des Freistaates Bayern – „Angemessene Finanzausstattung der Gemeinden“.

In diesem Volksentscheid ging es darum, den nach der verfassungsgerichtlichen Rechtsprechung bestehenden Anspruch der Gemeinden und Gemeindeverbände gegen das Land auf eine angemessene Finanzausstattung in der Verfassung ausdrücklich wiederzugeben, wobei der Anspruch von den finanziellen Leistungsfähigkeit des Staates abhängt.

Informationen zu den Ergebnissen dieser Volksentscheide sowie früherer Volksentscheide sind im Internet-Angebot des Bayerischen Landesamtes für Statistik und Datenverarbeitung zu finden (www.wahlen.bayern.de).

Der Landeswahlausschuss stellte am 16. Oktober 2013 das endgültige Ergebnis der fünf Volksentscheide fest.

Volkssentscheid 1

Förderung gleichwertiger Lebensverhältnisse und Arbeitsbedingungen

Schl. Nr.	Gebiet	Stimm-berechtig-te		Wähler		Gültige Ja-Stimmen		Gültige Nein-Stimmen		Gültige Stimmen insg.		Ungültige Stimmen		Abge-gebene Stimmen insg.
		Anzahl	%	Anzahl	%	Anzahl	%	Anzahl	%	Anzahl	%	Anzahl	%	Anzahl
	Oberbayern	3168252	2069692	65,3	1699184	87,9	233271	12,1	1932455	137237	6,6	2069692		
	Landeshauptstadt München	909641	563040	61,9	454092	85,3	78021	14,7	532113	30927	5,5	563040		
	Niederbayern	928619	551611	59,4	459262	91,0	45305	9,0	504567	47044	8,5	551611		
	Oberpfalz	849192	538314	63,4	452052	91,0	44611	9,0	496663	41651	7,7	538314		
	Oberfranken	849886	533186	62,7	454348	92,6	36443	7,4	490791	42395	8,0	533186		
	Mittelfranken	1277601	802311	62,8	654282	88,2	87793	11,8	742075	60236	7,5	802311		
	Kreisfreie Stadt Nürnberg	347362	200636	57,8	162521	86,6	25091	13,4	187612	13024	6,5	200636		
	Unterfranken	1023145	651201	63,6	540589	91,4	50997	8,6	591586	59615	9,2	651201		
	Schwaben	1344430	815748	60,7	676640	90,1	74683	9,9	751323	64425	7,9	815748		
	Kreisfreie Stadt Augsburg	186503	102097	54,7	83242	87,5	11854	12,5	95096	7001	6,9	102097		
	Bayern	9441125	5962063	63,1	4936357	89,6	573103	10,4	5509460	452603	7,6	5962063		
Stimmkreis		Oberbayern												
101	München-Hadern	105194	65221	62,0	52569	85,6	8839	14,4	61408	3813	5,8	65221		
102	München-Bogenhausen	118543	74403	62,8	59922	85,1	10514	14,9	70436	3967	5,3	74403		
103	München-Giesing	130621	81848	62,7	66158	85,3	11365	14,7	77523	4325	5,3	81848		
104	München-Milbertshofen	127890	76813	60,1	61545	85,1	10774	14,9	72319	4494	5,9	76813		
105	München-Moosach	98696	58403	59,2	47250	85,9	7768	14,1	55018	3385	5,8	58403		
106	München-Pasing	108620	70917	65,3	57620	85,8	9521	14,2	67141	3776	5,3	70917		
107	München-Ramersdorf	102876	62666	60,9	50685	85,7	8423	14,3	59108	3558	5,7	62666		
108	München-Schwabing	117201	72769	62,1	58343	84,4	10817	15,6	69160	3609	5,0	72769		
109	Altötting	82685	51062	61,8	42619	91,2	4087	8,8	46706	4356	8,5	51062		
110	Bad Tölz-Wolfratshausen, Garmisch-Partenkirchen	124872	81935	65,6	68284	89,6	7908	10,4	76192	5743	7,0	81935		
111	Berchtesgadener Land	93976	58365	62,1	48572	90,8	4900	9,2	53472	4893	8,4	58365		
112	Dachau	101502	69992	69,0	57584	88,8	7242	11,2	64826	5166	7,4	69992		
113	Ebersberg	96010	67631	70,4	55186	87,6	7815	12,4	63001	4630	6,8	67631		
114	Eichstätt	95805	66661	69,6	55849	90,5	5847	9,5	61696	4965	7,4	66661		
115	Erding	95688	64993	67,9	53461	88,8	6711	11,2	60172	4821	7,4	64993		
116	Freising	118867	79748	67,1	65459	88,1	8844	11,9	74303	5445	6,8	79748		
117	Fürstenfeldbruck-Ost	117378	82811	70,6	68092	87,6	9621	12,4	77713	5098	6,2	82811		
118	Ingolstadt	89885	49578	55,2	41158	89,2	5003	10,8	46161	3417	6,9	49578		
119	Landsberg am Lech, Fürstenfeldbruck-West	123045	83376	67,8	69227	89,1	8504	10,9	77731	5645	6,8	83376		
120	Miesbach	85725	59195	69,1	48481	88,7	6200	11,3	54681	4514	7,6	59195		
121	Mühlendorf a.Inn	84158	52326	62,2	42924	89,7	4945	10,3	47869	4457	8,5	52326		
122	München-Land-Nord	118944	82765	69,6	68452	87,6	9697	12,4	78149	4616	5,6	82765		
123	München-Land-Süd	113286	82783	73,1	67742	86,6	10495	13,4	78237	4546	5,5	82783		
124	Neuburg-Schrobenhausen	80148	51797	64,6	43537	90,5	4551	9,5	48088	3709	7,2	51797		
125	Pfaffenhofen a.d.Ilm	80762	52523	65,0	44112	89,9	4955	10,1	49067	3456	6,6	52523		
126	Rosenheim-Ost	109745	70082	63,9	57421	88,6	7359	11,4	64780	5302	7,6	70082		
127	Rosenheim-West	106979	69562	65,0	57248	88,7	7282	11,3	64530	5032	7,2	69562		
128	Starnberg	101389	73159	72,2	60258	87,4	8663	12,6	68921	4238	5,8	73159		
129	Traunstein	112260	71315	63,5	59052	90,3	6376	9,7	65428	5887	8,3	71315		
130	Weilheim-Schongau	125502	84993	67,7	70374	89,5	8245	10,5	78619	6374	7,5	84993		
	Zusammen	3168252	2069692	65,3	1699184	87,9	233271	12,1	1932455	137237	6,6	2069692		
Stimmkreis		Niederbayern												
201	Deggendorf	91256	51338	56,3	43333	91,6	3965	8,4	47298	4040	7,9	51338		
202	Dingolfing	112148	68484	61,1	56377	89,9	6311	10,1	62688	5796	8,5	68484		
203	Kelheim	86924	54311	62,5	45141	90,8	4570	9,2	49711	4600	8,5	54311		
204	Landshut	122992	77117	62,7	63371	89,1	7769	10,9	71140	5977	7,8	77117		
205	Passau-Ost	117034	66084	56,5	55977	91,9	4943	8,1	60920	5164	7,8	66084		
206	Passau-West	90405	52044	57,6	44086	92,2	3713	7,8	47799	4245	8,2	52044		
207	Regen, Freyung-Grafenau	105057	59674	56,8	49860	92,6	4000	7,4	53860	5814	9,7	59674		
208	Rottal-Inn	91831	53894	58,7	44160	91,1	4309	8,9	48469	5425	10,1	53894		
209	Straubing	110972	68665	61,9	56957	90,9	5725	9,1	62682	5983	8,7	68665		
	Zusammen	928619	551611	59,4	459262	91,0	45305	9,0	504567	47044	8,5	551611		
Stimmkreis		Oberpfalz												
301	Amberg-Sulzbach	115660	71927	62,2	60350	91,1	5864	8,9	66214	5713	7,9	71927		
302	Cham	101936	61995	60,8	52193	92,3	4349	7,7	56542	5453	8,8	61995		
303	Neumarkt i.d.OPf.	99153	67220	67,8	55974	90,8	5691	9,2	61665	5555	8,3	67220		
304	Regensburg-Land	123843	80706	65,2	68028	90,7	7002	9,3	75030	5676	7,0	80706		
305	Regensburg-Stadt	124271	75720	60,9	62800	88,4	8275	11,6	71075	4645	6,1	75720		
306	Schwandorf	114201	70279	61,5	59285	91,7	5336	8,3	64621	5658	8,1	70279		

Noch: Volksentscheid 1

Noch: Förderung gleichwertiger Lebensverhältnisse und Arbeitsbedingungen

Schl. Nr.	Gebiet	Stimm-berechtig-te	Wähler		Gültige Ja-Stimmen		Gültige Nein-Stimmen		Gültige Stimmen insg.	Ungültige Stimmen		Abge-gebene Stimmen insg.
		Anzahl	Anzahl	%	Anzahl	%	Anzahl	%	Anzahl	Anzahl	%	Anzahl
Stimmkreis Noch: Oberpfalz												
307	Tirschenreuth	83877	55781	66,5	47414	92,4	3881	7,6	51295	4486	8,0	55781
308	Weiden i.d.OPf.	86251	54686	63,4	46008	91,6	4213	8,4	50221	4465	8,2	54686
	Zusammen	849192	538314	63,4	452052	91,0	44611	9,0	496663	41651	7,7	538314
Stimmkreis Oberfranken												
401	Bamberg-Land	84629	56068	66,3	47411	91,7	4271	8,3	51682	4386	7,8	56068
402	Bamberg-Stadt	85019	50935	59,9	42812	90,5	4490	9,5	47302	3633	7,1	50935
403	Bayreuth	130318	81006	62,2	69062	92,4	5701	7,6	74763	6243	7,7	81006
404	Coburg	102861	62677	60,9	53723	92,8	4157	7,2	57880	4797	7,7	62677
405	Forchheim	89384	61152	68,4	51071	90,5	5356	9,5	56427	4725	7,7	61152
406	Hof	113609	69348	61,0	60123	93,9	3882	6,1	64005	5343	7,7	69348
407	Kronach, Lichtenfels	111580	69684	62,5	58940	93,7	3986	6,3	62926	6758	9,7	69684
408	Wunsiedel, Kulmbach	132486	82316	62,1	71206	93,9	4600	6,1	75806	6510	7,9	82316
	Zusammen	849886	533186	62,7	454348	92,6	36443	7,4	490791	42395	8,0	533186
Stimmkreis Mittelfranken												
501	Nürnberg-Nord	103209	62739	60,8	50151	85,6	8425	14,4	58576	4163	6,6	62739
502	Nürnberg-Ost	97379	61305	63,0	49989	86,6	7747	13,4	57736	3569	5,8	61305
503	Nürnberg-Süd	100406	60063	59,8	49072	87,8	6805	12,2	55877	4186	7,0	60063
504	Nürnberg-West	96331	49451	51,3	40418	87,7	5668	12,3	46086	3365	6,8	49451
505	Ansbach-Nord	117153	71229	60,8	57679	88,7	7316	11,3	64995	6234	8,8	71229
506	Ansbach-Süd, Weißenburg-Gunzenhausen	125939	78091	62,0	62712	89,5	7393	10,5	70105	7986	10,2	78091
507	Erlangen-Höchststadt	92395	63377	68,6	52902	89,4	6274	10,6	59176	4201	6,6	63377
508	Erlangen-Stadt	86277	57492	66,6	47142	86,8	7197	13,2	54339	3153	5,5	57492
509	Fürth	129610	77735	60,0	63361	87,5	9053	12,5	72414	5321	6,8	77735
510	Neustadt a.d.Aisch-Bad Windsheim, Fürth-Land	123372	81626	66,2	66402	89,3	7939	10,7	74341	7285	8,9	81626
511	Nürnberger Land	108660	73879	68,0	60925	89,2	7387	10,8	68312	5567	7,5	73879
512	Roth	96870	65324	67,4	53529	89,0	6589	11,0	60118	5206	8,0	65324
	Zusammen	1277601	802311	62,8	654282	88,2	87793	11,8	742075	60236	7,5	802311
Stimmkreis Unterfranken												
601	Aschaffenburg-Ost	89468	56798	63,5	47426	91,8	4220	8,2	51646	5152	9,1	56798
602	Aschaffenburg-West	93873	54564	58,1	44691	90,3	4781	9,7	49472	5092	9,3	54564
603	Bad Kissingen	99968	64256	64,3	53693	92,4	4443	7,6	58136	6120	9,5	64256
604	Haßberge, Rhön-Grabfeld	117450	76543	65,2	63531	91,8	5650	8,2	69181	7362	9,6	76543
605	Kitzingen	86769	56157	64,7	46236	91,4	4331	8,6	50567	5590	10,0	56157
606	Main-Spessart	101065	66934	66,2	55929	92,1	4812	7,9	60741	6193	9,3	66934
607	Miltenberg	96111	59840	62,3	49491	91,7	4464	8,3	53955	5885	9,8	59840
608	Schweinfurt	113032	69433	61,4	57077	91,0	5649	9,0	62726	6707	9,7	69433
609	Würzburg-Land	117351	82051	69,9	69066	91,7	6292	8,3	75358	6693	8,2	82051
610	Würzburg-Stadt	108058	64625	59,8	53449	89,4	6355	10,6	59804	4821	7,5	64625
	Zusammen	1023145	651201	63,6	540589	91,4	50997	8,6	591586	59615	9,2	651201
Stimmkreis Schwaben												
701	Augsburg-Stadt-Ost	110390	61071	55,3	49822	87,6	7070	12,4	56892	4179	6,8	61071
702	Augsburg-Stadt-West	108033	61005	56,5	50016	88,1	6773	11,9	56789	4216	6,9	61005
703	Aichach-Friedberg	98354	65407	66,5	54237	89,3	6516	10,7	60753	4654	7,1	65407
704	Augsburg-Land, Dillingen	109584	67911	62,0	56377	90,5	5937	9,5	62314	5597	8,2	67911
705	Augsburg-Land-Süd	114878	73200	63,7	61062	89,7	6979	10,3	68041	5159	7,0	73200
706	Donau-Ries	99699	63981	64,2	52011	90,2	5681	9,8	57692	6289	9,8	63981
707	Günzburg	89048	52586	59,1	44182	91,6	4037	8,4	48219	4367	8,3	52586
708	Kaufbeuren	91188	53668	58,9	44705	90,5	4677	9,5	49382	4286	8,0	53668
709	Kempton, Oberallgäu	105009	65138	62,0	54524	90,3	5836	9,7	60360	4778	7,3	65138
710	Lindau, Sonthofen	118271	72134	61,0	60431	91,2	5835	8,8	66266	5868	8,1	72134
711	Markttoberdorf	93965	60496	64,4	50039	90,7	5119	9,3	55158	5338	8,8	60496
712	Memmingen	94286	57068	60,5	46938	90,3	5023	9,7	51961	5107	8,9	57068
713	Neu-Ulm	111725	62083	55,6	52296	91,0	5200	9,0	57496	4587	7,4	62083
	Zusammen	1344430	815748	60,7	676640	90,1	74683	9,9	751323	64425	7,9	815748

Volkssentscheid 2

Förderung des ehrenamtlichen Einsatzes für das Gemeinwohl

Schl. Nr.	Gebiet	Stimm-berechtig-te		Wähler		Gültige Ja-Stimmen		Gültige Nein-Stimmen		Gültige Stimmen insg.		Ungültige Stimmen		Abge-gebene Stimmen insg.
		Anzahl	%	Anzahl	%	Anzahl	%	Anzahl	%	Anzahl	%	Anzahl	%	Anzahl
	Oberbayern	3168252	2069692	65,3	1724447	90,5	180271	9,5	1904718	164974	8,0	2069692		
	Landeshauptstadt München	909641	563040	61,9	464562	88,1	62580	11,9	527142	35898	6,4	563040		
	Niederbayern	928619	551611	59,4	450302	91,5	41734	8,5	492036	59575	10,8	551611		
	Oberpfalz	849192	538314	63,4	438964	91,0	43432	9,0	482396	55918	10,4	538314		
	Oberfranken	849886	533186	62,7	437888	91,7	39768	8,3	477656	55530	10,4	533186		
	Mittelfranken	1277601	802311	62,8	642323	88,2	85735	11,8	728058	74253	9,3	802311		
	Kreisfreie Stadt Nürnberg	347362	200636	57,8	158336	86,2	25316	13,8	183652	16984	8,5	200636		
	Unterfranken	1023145	651201	63,6	528809	91,5	49047	8,5	577856	73345	11,3	651201		
	Schwaben	1344430	815748	60,7	672191	91,4	63133	8,6	735324	80424	9,9	815748		
	Kreisfreie Stadt Augsburg	186503	102097	54,7	81973	88,5	10603	11,5	92576	9521	9,3	102097		
	Bayern	9441125	5962063	63,1	4894924	90,7	503120	9,3	5398044	564019	9,5	5962063		
Stimmkreis		Oberbayern												
101	München-Hadern	105194	65221	62,0	53446	87,9	7325	12,1	60771	4450	6,8	65221		
102	München-Bogenhausen	118543	74403	62,8	61536	88,0	8380	12,0	69916	4487	6,0	74403		
103	München-Giesing	130621	81848	62,7	67645	87,9	9295	12,1	76940	4908	6,0	81848		
104	München-Milbertshofen	127890	76813	60,1	62419	87,3	9116	12,7	71535	5278	6,9	76813		
105	München-Moosach	98696	58403	59,2	48271	88,9	6029	11,1	54300	4103	7,0	58403		
106	München-Pasing	108620	70917	65,3	59211	89,1	7234	10,9	66445	4472	6,3	70917		
107	München-Ramersdorf	102876	62666	60,9	52182	89,3	6235	10,7	58417	4249	6,8	62666		
108	München-Schwabing	117201	72769	62,1	59852	87,0	8966	13,0	68818	3951	5,4	72769		
109	Altötting	82685	51062	61,8	41791	92,2	3555	7,8	45346	5716	11,2	51062		
110	Bad Tölz-Wolfratshausen, Garmisch-Partenkirchen	124872	81935	65,6	69476	92,6	5573	7,4	75049	6886	8,4	81935		
111	Berchtesgadener Land	93976	58365	62,1	48453	92,6	3877	7,4	52330	6035	10,3	58365		
112	Dachau	101502	69992	69,0	58074	91,3	5556	8,7	63630	6362	9,1	69992		
113	Ebersberg	96010	67631	70,4	56740	90,9	5668	9,1	62408	5223	7,7	67631		
114	Eichstätt	95805	66661	69,6	55365	92,2	4659	7,8	60024	6637	10,0	66661		
115	Erding	95688	64993	67,9	54078	91,3	5165	8,7	59243	5750	8,8	64993		
116	Freising	118867	79748	67,1	66339	90,4	7048	9,6	73387	6361	8,0	79748		
117	Fürstenfeldbruck-Ost	117378	82811	70,6	69434	90,4	7357	9,6	76791	6020	7,3	82811		
118	Ingolstadt	89885	49578	55,2	40668	91,0	4032	9,0	44700	4878	9,8	49578		
119	Landsberg am Lech, Fürstenfeldbruck-West	123045	83376	67,8	69748	91,2	6695	8,8	76443	6933	8,3	83376		
120	Miesbach	85725	59195	69,1	49792	92,2	4226	7,8	54018	5177	8,7	59195		
121	Mühlendorf a.Inn	84158	52326	62,2	42743	91,4	3997	8,6	46740	5586	10,7	52326		
122	München-Land-Nord	118944	82765	69,6	70019	90,9	7037	9,1	77056	5709	6,9	82765		
123	München-Land-Süd	113286	82783	73,1	70550	90,7	7254	9,3	77804	4979	6,0	82783		
124	Neuburg-Schrobenhausen	80148	51797	64,6	42898	91,6	3928	8,4	46826	4971	9,6	51797		
125	Pfaffenhofen a.d.Ilm	80762	52523	65,0	44337	91,8	3972	8,2	48309	4214	8,0	52523		
126	Rosenheim-Ost	109745	70082	63,9	58613	91,7	5307	8,3	63920	6162	8,8	70082		
127	Rosenheim-West	106979	69562	65,0	58455	91,9	5156	8,1	63611	5951	8,6	69562		
128	Starnberg	101389	73159	72,2	62494	91,2	6065	8,8	68559	4600	6,3	73159		
129	Traunstein	112260	71315	63,5	58742	91,9	5205	8,1	63947	7368	10,3	71315		
130	Weilheim-Schongau	125502	84993	67,7	71076	91,8	6359	8,2	77435	7558	8,9	84993		
	Zusammen	3168252	2069692	65,3	1724447	90,5	180271	9,5	1904718	164974	8,0	2069692		
Stimmkreis		Niederbayern												
201	Deggendorf	91256	51338	56,3	42111	91,8	3770	8,2	45881	5457	10,6	51338		
202	Dingolfing	112148	68484	61,1	56075	91,2	5439	8,8	61514	6970	10,2	68484		
203	Kelheim	86924	54311	62,5	44691	92,0	3862	8,0	48553	5758	10,6	54311		
204	Landshut	122992	77117	62,7	63418	90,5	6654	9,5	70072	7045	9,1	77117		
205	Passau-Ost	117034	66084	56,5	54385	91,8	4886	8,2	59271	6813	10,3	66084		
206	Passau-West	90405	52044	57,6	42806	92,1	3650	7,9	46456	5588	10,7	52044		
207	Regen, Freyung-Grafenau	105057	59674	56,8	47686	91,7	4325	8,3	52011	7663	12,8	59674		
208	Rottal-Inn	91831	53894	58,7	43270	91,9	3835	8,1	47105	6789	12,6	53894		
209	Straubing	110972	68665	61,9	55860	91,3	5313	8,7	61173	7492	10,9	68665		
	Zusammen	928619	551611	59,4	450302	91,5	41734	8,5	492036	59575	10,8	551611		
Stimmkreis		Oberpfalz												
301	Amberg-Sulzbach	115660	71927	62,2	58206	90,9	5852	9,1	64058	7869	10,9	71927		
302	Cham	101936	61995	60,8	50379	91,6	4643	8,4	55022	6973	11,2	61995		
303	Neumarkt i.d.OPf.	99153	67220	67,8	54586	91,1	5308	8,9	59894	7326	10,9	67220		
304	Regensburg-Land	123843	80706	65,2	66668	91,3	6355	8,7	73023	7683	9,5	80706		
305	Regensburg-Stadt	124271	75720	60,9	62246	89,4	7346	10,6	69592	6128	8,1	75720		
306	Schwandorf	114201	70279	61,5	57283	91,6	5231	8,4	62514	7765	11,0	70279		

Noch: Volksentscheid 2

Noch: Förderung des ehrenamtlichen Einsatzes für das Gemeinwohl

Schl. Nr.	Gebiet	Stimm-berechtigte	Wähler		Gültige Ja-Stimmen		Gültige Nein-Stimmen		Gültige Stimmen insg.	Ungültige Stimmen		Abgegebene Stimmen insg.
		Anzahl	Anzahl	%	Anzahl	%	Anzahl	%	Anzahl	Anzahl	%	Anzahl
Stimmkreis Noch: Oberpfalz												
307	Tirschenreuth	83877	55781	66,5	45243	91,5	4178	8,5	49421	6360	11,4	55781
308	Weiden i.d.OPf.	86251	54686	63,4	44353	90,8	4519	9,2	48872	5814	10,6	54686
	Zusammen	849192	538314	63,4	438964	91,0	43432	9,0	482396	55918	10,4	538314
Stimmkreis Oberfranken												
401	Bamberg-Land	84629	56068	66,3	46056	91,6	4227	8,4	50283	5785	10,3	56068
402	Bamberg-Stadt	85019	50935	59,9	41731	90,2	4520	9,8	46251	4684	9,2	50935
403	Bayreuth	130318	81006	62,2	66714	91,5	6164	8,5	72878	8128	10,0	81006
404	Coburg	102861	62677	60,9	51967	92,0	4512	8,0	56479	6198	9,9	62677
405	Forchheim	89384	61152	68,4	50259	90,8	5122	9,2	55381	5771	9,4	61152
406	Hof	113609	69348	61,0	57305	92,1	4900	7,9	62205	7143	10,3	69348
407	Kronach, Lichtenfels	111580	69684	62,5	55840	92,2	4713	7,8	60553	9131	13,1	69684
408	Wunsiedel, Kulmbach	132486	82316	62,1	68016	92,4	5610	7,6	73626	8690	10,6	82316
	Zusammen	849886	533186	62,7	437888	91,7	39768	8,3	477656	55530	10,4	533186
Stimmkreis Mittelfranken												
501	Nürnberg-Nord	103209	62739	60,8	49461	85,4	8444	14,6	57905	4834	7,7	62739
502	Nürnberg-Ost	97379	61305	63,0	49400	86,7	7589	13,3	56989	4316	7,0	61305
503	Nürnberg-Süd	100406	60063	59,8	47896	87,9	6622	12,1	54518	5545	9,2	60063
504	Nürnberg-West	96331	49451	51,3	38531	86,6	5960	13,4	44491	4960	10,0	49451
505	Ansbach-Nord	117153	71229	60,8	56650	88,7	7224	11,3	63874	7355	10,3	71229
506	Ansbach-Süd, Weißenburg-Gunzenhausen	125939	78091	62,0	61030	89,3	7276	10,7	68306	9785	12,5	78091
507	Erlangen-Höchststadt	92395	63377	68,6	52423	90,0	5852	10,0	58275	5102	8,1	63377
508	Erlangen-Stadt	86277	57492	66,6	46974	87,5	6735	12,5	53709	3783	6,6	57492
509	Fürth	129610	77735	60,0	61853	87,7	8695	12,3	70548	7187	9,2	77735
510	Neustadt a.d.Aisch-Bad Windsheim, Fürth-Land	123372	81626	66,2	65086	89,1	7951	10,9	73037	8589	10,5	81626
511	Nürnberger Land	108660	73879	68,0	60201	89,5	7086	10,5	67287	6592	8,9	73879
512	Roth	96870	65324	67,4	52818	89,3	6301	10,7	59119	6205	9,5	65324
	Zusammen	1277601	802311	62,8	642323	88,2	85735	11,8	728058	74253	9,3	802311
Stimmkreis Unterfranken												
601	Aschaffenburg-Ost	89468	56798	63,5	46286	92,0	4023	8,0	50309	6489	11,4	56798
602	Aschaffenburg-West	93873	54564	58,1	44119	91,1	4330	8,9	48449	6115	11,2	54564
603	Bad Kissingen	99968	64256	64,3	51880	92,0	4499	8,0	56379	7877	12,3	64256
604	Haßberge, Rhön-Grabfeld	117450	76543	65,2	61197	91,0	6024	9,0	67221	9322	12,2	76543
605	Kitzingen	86769	56157	64,7	45323	91,6	4165	8,4	49488	6669	11,9	56157
606	Main-Spessart	101065	66934	66,2	54750	92,1	4720	7,9	59470	7464	11,2	66934
607	Miltenberg	96111	59840	62,3	48859	92,6	3903	7,4	52762	7078	11,8	59840
608	Schweinfurt	113032	69433	61,4	55459	91,1	5412	8,9	60871	8562	12,3	69433
609	Würzburg-Land	117351	82051	69,9	67928	91,9	6027	8,1	73955	8096	9,9	82051
610	Würzburg-Stadt	108058	64625	59,8	53008	89,9	5944	10,1	58952	5673	8,8	64625
	Zusammen	1023145	651201	63,6	528809	91,5	49047	8,5	577856	73345	11,3	651201
Stimmkreis Schwaben												
701	Augsburg-Stadt-Ost	110390	61071	55,3	48938	88,5	6358	11,5	55296	5775	9,5	61071
702	Augsburg-Stadt-West	108033	61005	56,5	49651	89,5	5797	10,5	55448	5557	9,1	61005
703	Aichach-Friedberg	98354	65407	66,5	54248	91,4	5084	8,6	59332	6075	9,3	65407
704	Augsburg-Land, Dillingen	109584	67911	62,0	55842	91,6	5116	8,4	60958	6953	10,2	67911
705	Augsburg-Land-Süd	114878	73200	63,7	61215	91,6	5609	8,4	66824	6376	8,7	73200
706	Donau-Ries	99699	63981	64,2	51476	91,3	4883	8,7	56359	7622	11,9	63981
707	Günzburg	89048	52586	59,1	43528	92,3	3629	7,7	47157	5429	10,3	52586
708	Kaufbeuren	91188	53668	58,9	44150	91,7	3990	8,3	48140	5528	10,3	53668
709	Kempten, Oberallgäu	105009	65138	62,0	54090	91,4	5068	8,6	59158	5980	9,2	65138
710	Lindau, Sonthofen	118271	72134	61,0	60113	92,3	4988	7,7	65101	7033	9,7	72134
711	Markttoberdorf	93965	60496	64,4	49980	92,3	4153	7,7	54133	6363	10,5	60496
712	Memmingen	94286	57068	60,5	46809	92,0	4053	8,0	50862	6206	10,9	57068
713	Neu-Ulm	111725	62083	55,6	52151	92,2	4405	7,8	56556	5527	8,9	62083
	Zusammen	1344430	815748	60,7	672191	91,4	63133	8,6	735324	80424	9,9	815748

Volkssentscheid 3

Angelegenheiten der Europäischen Union

Schl. Nr.	Gebiet	Stimm-berechtigte		Wähler		Gültige Ja-Stimmen		Gültige Nein-Stimmen		Gültige Stimmen insg.		Ungültige Stimmen		Abgegebene Stimmen insg.
		Anzahl	%	Anzahl	%	Anzahl	%	Anzahl	%	Anzahl	%	Anzahl	%	Anzahl
	Oberbayern	3168252	2069692	65,3	1566033	84,1	296248	15,9	1862281	207411	10,0	2069692		
	Landeshauptstadt München	909641	563040	61,9	424736	82,0	93325	18,0	518061	44979	8,0	563040		
	Niederbayern	928619	551611	59,4	406988	85,1	71132	14,9	478120	73491	13,3	551611		
	Oberpfalz	849192	538314	63,4	396863	84,7	71489	15,3	468352	69962	13,0	538314		
	Oberfranken	849886	533186	62,7	394704	85,3	68265	14,7	462969	70217	13,2	533186		
	Mittelfranken	1277601	802311	62,8	581584	81,9	128195	18,1	709779	92532	11,5	802311		
	Kreisfreie Stadt Nürnberg	347362	200636	57,8	144926	80,6	34814	19,4	179740	20896	10,4	200636		
	Unterfranken	1023145	651201	63,6	471498	84,6	85774	15,4	557272	93929	14,4	651201		
	Schwaben	1344430	815748	60,7	601051	84,3	112236	15,7	713287	102461	12,6	815748		
	Kreisfreie Stadt Augsburg	186503	102097	54,7	73778	81,6	16662	18,4	90440	11657	11,4	102097		
	Bayern	9441125	5962063	63,1	4418721	84,1	833339	15,9	5252060	710003	11,9	5962063		
Stimmkreis		Oberbayern												
101	München-Hadern	105194	65221	62,0	49205	82,4	10542	17,6	59747	5474	8,4	65221		
102	München-Bogenhausen	118543	74403	62,8	56381	82,0	12369	18,0	68750	5653	7,6	74403		
103	München-Giesing	130621	81848	62,7	61692	81,5	13971	18,5	75663	6185	7,6	81848		
104	München-Milbertshofen	127890	76813	60,1	56535	80,6	13649	19,4	70184	6629	8,6	76813		
105	München-Moosach	98696	58403	59,2	44193	82,9	9135	17,1	53328	5075	8,7	58403		
106	München-Pasing	108620	70917	65,3	54797	83,8	10595	16,2	65392	5525	7,8	70917		
107	München-Ramersdorf	102876	62666	60,9	48248	83,9	9256	16,1	57504	5162	8,2	62666		
108	München-Schwabing	117201	72769	62,1	53685	79,5	13808	20,5	67493	5276	7,3	72769		
109	Altötting	82685	51062	61,8	37726	85,9	6201	14,1	43927	7135	14,0	51062		
110	Bad Tölz-Wolfratshausen, Garmisch-Partenkirchen	124872	81935	65,6	63072	86,0	10260	14,0	73332	8603	10,5	81935		
111	Berchtesgadener Land	93976	58365	62,1	43771	86,2	6980	13,8	50751	7614	13,0	58365		
112	Dachau	101502	69992	69,0	52531	84,7	9510	15,3	62041	7951	11,4	69992		
113	Ebersberg	96010	67631	70,4	51221	84,0	9747	16,0	60968	6663	9,9	67631		
114	Eichstätt	95805	66661	69,6	50643	86,6	7846	13,4	58489	8172	12,3	66661		
115	Erding	95688	64993	67,9	48399	84,0	9237	16,0	57636	7357	11,3	64993		
116	Freising	118867	79748	67,1	60035	83,6	11752	16,4	71787	7961	10,0	79748		
117	Fürstenfeldbruck-Ost	117378	82811	70,6	63305	84,0	12040	16,0	75345	7466	9,0	82811		
118	Ingolstadt	89885	49578	55,2	37085	84,8	6649	15,2	43734	5844	11,8	49578		
119	Landsberg am Lech, Fürstenfeldbruck-West	123045	83376	67,8	62288	83,6	12221	16,4	74509	8867	10,6	83376		
120	Miesbach	85725	59195	69,1	45010	85,5	7624	14,5	52634	6561	11,1	59195		
121	Mühlendorf a.Inn	84158	52326	62,2	38942	85,6	6547	14,4	45489	6837	13,1	52326		
122	München-Land-Nord	118944	82765	69,6	63502	84,0	12078	16,0	75580	7185	8,7	82765		
123	München-Land-Süd	113286	82783	73,1	64180	84,4	11903	15,6	76083	6700	8,1	82783		
124	Neuburg-Schrobenhausen	80148	51797	64,6	39000	85,3	6719	14,7	45719	6078	11,7	51797		
125	Pfaffenhofen a.d.Ilm	80762	52523	65,0	40361	85,6	6781	14,4	47142	5381	10,2	52523		
126	Rosenheim-Ost	109745	70082	63,9	53056	85,1	9305	14,9	62361	7721	11,0	70082		
127	Rosenheim-West	106979	69562	65,0	53030	85,5	8978	14,5	62008	7554	10,9	69562		
128	Starnberg	101389	73159	72,2	56663	84,4	10457	15,6	67120	6039	8,3	73159		
129	Traunstein	112260	71315	63,5	53157	85,6	8943	14,4	62100	9215	12,9	71315		
130	Weilheim-Schongau	125502	84993	67,7	64320	85,2	11145	14,8	75465	9528	11,2	84993		
	Zusammen	3168252	2069692	65,3	1566033	84,1	296248	15,9	1862281	207411	10,0	2069692		
Stimmkreis		Niederbayern												
201	Deggendorf	91256	51338	56,3	38093	85,3	6571	14,7	44664	6674	13,0	51338		
202	Dingolfing	112148	68484	61,1	50358	84,5	9220	15,5	59578	8906	13,0	68484		
203	Kelheim	86924	54311	62,5	40164	85,3	6895	14,7	47059	7252	13,4	54311		
204	Landshut	122992	77117	62,7	57254	83,8	11100	16,2	68354	8763	11,4	77117		
205	Passau-Ost	117034	66084	56,5	49244	85,3	8500	14,7	57744	8340	12,6	66084		
206	Passau-West	90405	52044	57,6	39055	86,3	6196	13,7	45251	6793	13,1	52044		
207	Regen, Freyung-Grafenau	105057	59674	56,8	43067	85,3	7434	14,7	50501	9173	15,4	59674		
208	Rottal-Inn	91831	53894	58,7	38950	85,6	6564	14,4	45514	8380	15,5	53894		
209	Straubing	110972	68665	61,9	50803	85,4	8652	14,6	59455	9210	13,4	68665		
	Zusammen	928619	551611	59,4	406988	85,1	71132	14,9	478120	73491	13,3	551611		
Stimmkreis		Oberpfalz												
301	Amberg-Sulzbach	115660	71927	62,2	52351	84,2	9834	15,8	62185	9742	13,5	71927		
302	Cham	101936	61995	60,8	45728	85,7	7631	14,3	53359	8636	13,9	61995		
303	Neumarkt i.d.OPf.	99153	67220	67,8	49094	84,7	8861	15,3	57955	9265	13,8	67220		
304	Regensburg-Land	123843	80706	65,2	60225	84,9	10753	15,1	70978	9728	12,1	80706		
305	Regensburg-Stadt	124271	75720	60,9	56644	83,3	11325	16,7	67969	7751	10,2	75720		
306	Schwandorf	114201	70279	61,5	51764	85,5	8786	14,5	60550	9729	13,8	70279		

Noch: Volksentscheid 3
Noch: Angelegenheiten der Europäischen Union

Schl. Nr.	Gebiet	Stimm-berechtigte	Wähler		Gültige Ja-Stimmen		Gültige Nein-Stimmen		Gültige Stimmen insg.	Ungültige Stimmen		Abgegebene Stimmen insg.
		Anzahl	Anzahl	%	Anzahl	%	Anzahl	%	Anzahl	Anzahl	%	Anzahl
Stimmkreis Noch: Oberpfalz												
307	Tirschenreuth	83877	55781	66,5	40638	84,9	7215	15,1	47853	7928	14,2	55781
308	Weiden i.d.OPf.	86251	54686	63,4	40419	85,1	7084	14,9	47503	7183	13,1	54686
	Zusammen	849192	538314	63,4	396863	84,7	71489	15,3	468352	69962	13,0	538314
Stimmkreis Oberfranken												
401	Bamberg-Land	84629	56068	66,3	41563	85,3	7173	14,7	48736	7332	13,1	56068
402	Bamberg-Stadt	85019	50935	59,9	37899	84,2	7132	15,8	45031	5904	11,6	50935
403	Bayreuth	130318	81006	62,2	59955	84,6	10887	15,4	70842	10164	12,5	81006
404	Coburg	102861	62677	60,9	46459	85,0	8224	15,0	54683	7994	12,8	62677
405	Forchheim	89384	61152	68,4	45512	84,7	8222	15,3	53734	7418	12,1	61152
406	Hof	113609	69348	61,0	51668	85,7	8627	14,3	60295	9053	13,1	69348
407	Kronach, Lichtenfels	111580	69684	62,5	50341	86,3	7998	13,7	58339	11345	16,3	69684
408	Wunsiedel, Kulmbach	132486	82316	62,1	61307	86,0	10002	14,0	71309	11007	13,4	82316
	Zusammen	849886	533186	62,7	394704	85,3	68265	14,7	462969	70217	13,2	533186
Stimmkreis Mittelfranken												
501	Nürnberg-Nord	103209	62739	60,8	44927	79,4	11643	20,6	56570	6169	9,8	62739
502	Nürnberg-Ost	97379	61305	63,0	45365	81,2	10518	18,8	55883	5422	8,8	61305
503	Nürnberg-Süd	100406	60063	59,8	43914	82,6	9282	17,4	53196	6867	11,4	60063
504	Nürnberg-West	96331	49451	51,3	35236	80,8	8368	19,2	43604	5847	11,8	49451
505	Ansbach-Nord	117153	71229	60,8	50512	81,7	11337	18,3	61849	9380	13,2	71229
506	Ansbach-Süd, Weißenburg-Gunzenhausen	125939	78091	62,0	54313	82,4	11640	17,6	65953	12138	15,5	78091
507	Erlangen-Höchststadt	92395	63377	68,6	47604	83,6	9326	16,4	56930	6447	10,2	63377
508	Erlangen-Stadt	86277	57492	66,6	42537	80,7	10158	19,3	52695	4797	8,3	57492
509	Fürth	129610	77735	60,0	56086	81,1	13082	18,9	69168	8567	11,0	77735
510	Neustadt a.d.Aisch-Bad Windsheim, Fürth-Land	123372	81626	66,2	58737	82,8	12227	17,2	70964	10662	13,1	81626
511	Nürnberger Land	108660	73879	68,0	54390	83,1	11088	16,9	65478	8401	11,4	73879
512	Roth	96870	65324	67,4	47963	83,4	9526	16,6	57489	7835	12,0	65324
	Zusammen	1277601	802311	62,8	581584	81,9	128195	18,1	709779	92532	11,5	802311
Stimmkreis Unterfranken												
601	Aschaffenburg-Ost	89468	56798	63,5	41359	85,1	7222	14,9	48581	8217	14,5	56798
602	Aschaffenburg-West	93873	54564	58,1	39304	84,0	7495	16,0	46799	7765	14,2	54564
603	Bad Kissingen	99968	64256	64,3	46604	85,6	7813	14,4	54417	9839	15,3	64256
604	Haßberge, Rhön-Grabfeld	117450	76543	65,2	54446	84,3	10145	15,7	64591	11952	15,6	76543
605	Kitzingen	86769	56157	64,7	40054	84,4	7423	15,6	47477	8680	15,5	56157
606	Main-Spessart	101065	66934	66,2	48937	85,5	8309	14,5	57246	9688	14,5	66934
607	Miltenberg	96111	59840	62,3	43421	85,5	7353	14,5	50774	9066	15,2	59840
608	Schweinfurt	113032	69433	61,4	49710	84,5	9092	15,5	58802	10631	15,3	69433
609	Würzburg-Land	117351	82051	69,9	60868	85,2	10552	14,8	71420	10631	13,0	82051
610	Würzburg-Stadt	108058	64625	59,8	46795	81,9	10370	18,1	57165	7460	11,5	64625
	Zusammen	1023145	651201	63,6	471498	84,6	85774	15,4	557272	93929	14,4	651201
Stimmkreis Schwaben												
701	Augsburg-Stadt-Ost	110390	61071	55,3	44237	81,8	9873	18,2	54110	6961	11,4	61071
702	Augsburg-Stadt-West	108033	61005	56,5	44591	82,5	9454	17,5	54045	6960	11,4	61005
703	Aichach-Friedberg	98354	65407	66,5	49161	85,1	8611	14,9	57772	7635	11,7	65407
704	Augsburg-Land, Dillingen	109584	67911	62,0	50073	84,6	9092	15,4	59165	8746	12,9	67911
705	Augsburg-Land-Süd	114878	73200	63,7	54846	84,6	10008	15,4	64854	8346	11,4	73200
706	Donau-Ries	99699	63981	64,2	45410	83,8	8798	16,2	54208	9773	15,3	63981
707	Günzburg	89048	52586	59,1	39025	85,5	6598	14,5	45623	6963	13,2	52586
708	Kaufbeuren	91188	53668	58,9	39586	84,6	7217	15,4	46803	6865	12,8	53668
709	Kempton, Oberallgäu	105009	65138	62,0	48374	84,2	9095	15,8	57469	7669	11,8	65138
710	Lindau, Sonthofen	118271	72134	61,0	53515	85,0	9428	15,0	62943	9191	12,7	72134
711	Markttoberdorf	93965	60496	64,4	44280	84,5	8098	15,5	52378	8118	13,4	60496
712	Memmingen	94286	57068	60,5	41183	84,2	7737	15,8	48920	8148	14,3	57068
713	Neu-Ulm	111725	62083	55,6	46770	85,0	8227	15,0	54997	7086	11,4	62083
	Zusammen	1344430	815748	60,7	601051	84,3	112236	15,7	713287	102461	12,6	815748

Volkssentscheid 4 Schuldenbremse

Schl. Nr.	Gebiet	Stimm-berechtig-te		Wähler		Gültige Ja-Stimmen		Gültige Nein-Stimmen		Gültige Stimmen insg.		Ungültige Stimmen		Abgegebene Stimmen insg.
		Anzahl	%	Anzahl	%	Anzahl	%	Anzahl	%	Anzahl	%	Anzahl	%	Anzahl
	Oberbayern	3168252	2069692	65,3	1668210	88,3	221587	11,7	1889797	179895	8,7	2069692		
	Landeshauptstadt München	909641	563040	61,9	449684	85,9	74048	14,1	523732	39308	7,0	563040		
	Niederbayern	928619	551611	59,4	439063	89,9	49105	10,1	488168	63443	11,5	551611		
	Oberpfalz	849192	538314	63,4	425139	89,1	52056	10,9	477195	61119	11,4	538314		
	Oberfranken	849886	533186	62,7	422269	89,5	49459	10,5	471728	61458	11,5	533186		
	Mittelfranken	1277601	802311	62,8	623876	86,5	97570	13,5	721446	80865	10,1	802311		
	Kreisfreie Stadt Nürnberg	347362	200636	57,8	154658	84,9	27508	15,1	182166	18470	9,2	200636		
	Unterfranken	1023145	651201	63,6	509707	89,5	60001	10,5	569708	81493	12,5	651201		
	Schwaben	1344430	815748	60,7	650643	89,4	77284	10,6	727927	87821	10,8	815748		
	Kreisfreie Stadt Augsburg	186503	102097	54,7	79286	86,3	12636	13,7	91922	10175	10,0	102097		
	Bayern	9441125	5962063	63,1	4738907	88,6	607062	11,4	5345969	616094	10,3	5962063		
Stimmkreis		Oberbayern												
101	München-Hadern	105194	65221	62,0	51848	85,8	8571	14,2	60419	4802	7,4	65221		
102	München-Bogenhausen	118543	74403	62,8	59394	85,7	9905	14,3	69299	5104	6,9	74403		
103	München-Giesing	130621	81848	62,7	65240	85,6	11018	14,4	76258	5590	6,8	81848		
104	München-Milbertshofen	127890	76813	60,1	59935	84,3	11161	15,7	71096	5717	7,4	76813		
105	München-Moosach	98696	58403	59,2	47099	87,1	6989	12,9	54088	4315	7,4	58403		
106	München-Pasing	108620	70917	65,3	57905	87,5	8291	12,5	66196	4721	6,7	70917		
107	München-Ramersdorf	102876	62666	60,9	50953	87,6	7237	12,4	58190	4476	7,1	62666		
108	München-Schwabing	117201	72769	62,1	57310	84,0	10876	16,0	68186	4583	6,3	72769		
109	Altötting	82685	51062	61,8	40591	90,4	4321	9,6	44912	6150	12,0	51062		
110	Bad Tölz-Wolfratshausen, Garmisch-Partenkirchen	124872	81935	65,6	67075	90,2	7293	9,8	74368	7567	9,2	81935		
111	Berchtesgadener Land	93976	58365	62,1	46696	90,3	5025	9,7	51721	6644	11,4	58365		
112	Dachau	101502	69992	69,0	56128	89,0	6957	11,0	63085	6907	9,9	69992		
113	Ebersberg	96010	67631	70,4	54551	88,3	7206	11,7	61757	5874	8,7	67631		
114	Eichstätt	95805	66661	69,6	53851	90,4	5749	9,6	59600	7061	10,6	66661		
115	Erding	95688	64993	67,9	52013	88,6	6698	11,4	58711	6282	9,7	64993		
116	Freising	118867	79748	67,1	63972	87,9	8847	12,1	72819	6929	8,7	79748		
117	Fürstenfeldbruck-Ost	117378	82811	70,6	67560	88,3	8933	11,7	76493	6318	7,6	82811		
118	Ingolstadt	89885	49578	55,2	39768	89,3	4757	10,7	44525	5053	10,2	49578		
119	Landsberg am Lech, Fürstenfeldbruck-West	123045	83376	67,8	67065	88,5	8716	11,5	75781	7595	9,1	83376		
120	Miesbach	85725	59195	69,1	47913	89,7	5531	10,3	53444	5751	9,7	59195		
121	Mühlhofen a. Inn	84158	52326	62,2	41430	89,3	4975	10,7	46405	5921	11,3	52326		
122	München-Land-Nord	118944	82765	69,6	67861	88,7	8658	11,3	76519	6246	7,5	82765		
123	München-Land-Süd	113286	82783	73,1	68583	88,9	8544	11,1	77127	5656	6,8	82783		
124	Neuburg-Schrobenhausen	80148	51797	64,6	41926	90,0	4648	10,0	46574	5223	10,1	51797		
125	Pfaffenhofen a.d. Ilm	80762	52523	65,0	43051	89,9	4863	10,1	47914	4609	8,8	52523		
126	Rosenheim-Ost	109745	70082	63,9	56524	89,1	6909	10,9	63433	6649	9,5	70082		
127	Rosenheim-West	106979	69562	65,0	56282	89,3	6755	10,7	63037	6525	9,4	69562		
128	Starnberg	101389	73159	72,2	60458	89,0	7486	11,0	67944	5215	7,1	73159		
129	Traunstein	112260	71315	63,5	56710	89,7	6502	10,3	63212	8103	11,4	71315		
130	Weilheim-Schongau	125502	84993	67,7	68518	89,4	8166	10,6	76684	8309	9,8	84993		
	Zusammen	3168252	2069692	65,3	1668210	88,3	221587	11,7	1889797	179895	8,7	2069692		
Stimmkreis		Niederbayern												
201	Deggendorf	91256	51338	56,3	41058	90,2	4468	9,8	45526	5812	11,3	51338		
202	Dingolfing	112148	68484	61,1	54967	90,0	6133	10,0	61100	7384	10,8	68484		
203	Kelheim	86924	54311	62,5	43253	90,0	4800	10,0	48053	6258	11,5	54311		
204	Landshut	122992	77117	62,7	61922	88,9	7742	11,1	69664	7453	9,7	77117		
205	Passau-Ost	117034	66084	56,5	52774	89,8	6002	10,2	58776	7308	11,1	66084		
206	Passau-West	90405	52044	57,6	41788	90,5	4363	9,5	46151	5893	11,3	52044		
207	Regen, Freyung-Grafenau	105057	59674	56,8	46479	90,2	5050	9,8	51529	8145	13,6	59674		
208	Rottal-Inn	91831	53894	58,7	42066	90,1	4619	9,9	46685	7209	13,4	53894		
209	Straubing	110972	68665	61,9	54756	90,2	5928	9,8	60684	7981	11,6	68665		
	Zusammen	928619	551611	59,4	439063	89,9	49105	10,1	488168	63443	11,5	551611		
Stimmkreis		Oberpfalz												
301	Amberg-Sulzbach	115660	71927	62,2	56304	89,0	6982	11,0	63286	8641	12,0	71927		
302	Cham	101936	61995	60,8	49122	90,1	5398	9,9	54520	7475	12,1	61995		
303	Neumarkt i.d.OPf.	99153	67220	67,8	52975	89,5	6233	10,5	59208	8012	11,9	67220		
304	Regensburg-Land	123843	80706	65,2	64698	89,5	7574	10,5	72272	8434	10,5	80706		
305	Regensburg-Stadt	124271	75720	60,9	59894	86,9	9027	13,1	68921	6799	9,0	75720		
306	Schwandorf	114201	70279	61,5	55572	89,9	6238	10,1	61810	8469	12,1	70279		

Noch: Volksentscheid 4

Noch: Schuldenbremse

Schl. Nr.	Gebiet	Stimm-berechtigte	Wähler		Gültige Ja-Stimmen		Gültige Nein-Stimmen		Gültige Stimmen insg.	Ungültige Stimmen		Abgegebene Stimmen insg.
		Anzahl	Anzahl	%	Anzahl	%	Anzahl	%	Anzahl	Anzahl	%	Anzahl
Stimmkreis Noch: Oberpfalz												
307	Tirschenreuth	83877	55781	66,5	43650	89,4	5191	10,6	48841	6940	12,4	55781
308	Weiden i.d.OPf.	86251	54686	63,4	42924	88,8	5413	11,2	48337	6349	11,6	54686
	Zusammen	849192	538314	63,4	425139	89,1	52056	10,9	477195	61119	11,4	538314
Stimmkreis Oberfranken												
401	Bamberg-Land	84629	56068	66,3	44573	89,7	5108	10,3	49681	6387	11,4	56068
402	Bamberg-Stadt	85019	50935	59,9	40298	88,0	5488	12,0	45786	5149	10,1	50935
403	Bayreuth	130318	81006	62,2	64319	89,2	7824	10,8	72143	8863	10,9	81006
404	Coburg	102861	62677	60,9	49934	89,8	5694	10,2	55628	7049	11,2	62677
405	Forchheim	89384	61152	68,4	48516	88,5	6282	11,5	54798	6354	10,4	61152
406	Hof	113609	69348	61,0	55219	89,9	6183	10,1	61402	7946	11,5	69348
407	Kronach, Lichtenfels	111580	69684	62,5	54010	90,4	5715	9,6	59725	9959	14,3	69684
408	Wunsiedel, Kulmbach	132486	82316	62,1	65400	90,1	7165	9,9	72565	9751	11,8	82316
	Zusammen	849886	533186	62,7	422269	89,5	49459	10,5	471728	61458	11,5	533186
Stimmkreis Mittelfranken												
501	Nürnberg-Nord	103209	62739	60,8	47695	83,4	9473	16,6	57168	5571	8,9	62739
502	Nürnberg-Ost	97379	61305	63,0	48318	85,4	8241	14,6	56559	4746	7,7	61305
503	Nürnberg-Süd	100406	60063	59,8	47069	87,0	7059	13,0	54128	5935	9,9	60063
504	Nürnberg-West	96331	49451	51,3	37815	85,3	6493	14,7	44308	5143	10,4	49451
505	Ansbach-Nord	117153	71229	60,8	54906	86,6	8471	13,4	63377	7852	11,0	71229
506	Ansbach-Süd, Weißenburg-Gunzenhausen	125939	78091	62,0	59285	87,7	8283	12,3	67568	10523	13,5	78091
507	Erlangen-Höchststadt	92395	63377	68,6	51129	88,5	6675	11,5	57804	5573	8,8	63377
508	Erlangen-Stadt	86277	57492	66,6	45251	84,9	8039	15,1	53290	4202	7,3	57492
509	Fürth	129610	77735	60,0	60041	85,8	9917	14,2	69958	7777	10,0	77735
510	Neustadt a.d.Aisch-Bad Windsheim, Fürth-Land	123372	81626	66,2	63056	87,2	9215	12,8	72271	9355	11,5	81626
511	Nürnberger Land	108660	73879	68,0	57873	87,0	8637	13,0	66510	7369	10,0	73879
512	Roth	96870	65324	67,4	51438	87,9	7067	12,1	58505	6819	10,4	65324
	Zusammen	1277601	802311	62,8	623876	86,5	97570	13,5	721446	80865	10,1	802311
Stimmkreis Unterfranken												
601	Aschaffenburg-Ost	89468	56798	63,5	44755	90,1	4898	9,9	49653	7145	12,6	56798
602	Aschaffenburg-West	93873	54564	58,1	42761	89,4	5081	10,6	47842	6722	12,3	54564
603	Bad Kissingen	99968	64256	64,3	50351	90,4	5346	9,6	55697	8559	13,3	64256
604	Haßberge, Rhön-Grabfeld	117450	76543	65,2	59092	89,2	7182	10,8	66274	10269	13,4	76543
605	Kitzingen	86769	56157	64,7	43736	89,6	5052	10,4	48788	7369	13,1	56157
606	Main-Spessart	101065	66934	66,2	52879	90,2	5743	9,8	58622	8312	12,4	66934
607	Miltenberg	96111	59840	62,3	46945	90,4	4986	9,6	51931	7909	13,2	59840
608	Schweinfurt	113032	69433	61,4	53590	89,3	6437	10,7	60027	9406	13,5	69433
609	Würzburg-Land	117351	82051	69,9	65377	89,7	7490	10,3	72867	9184	11,2	82051
610	Würzburg-Stadt	108058	64625	59,8	50221	86,6	7786	13,4	58007	6618	10,2	64625
	Zusammen	1023145	651201	63,6	509707	89,5	60001	10,5	569708	81493	12,5	651201
Stimmkreis Schwaben												
701	Augsburg-Stadt-Ost	110390	61071	55,3	47497	86,5	7444	13,5	54941	6130	10,0	61071
702	Augsburg-Stadt-West	108033	61005	56,5	47966	87,2	7032	12,8	54998	6007	9,8	61005
703	Aichach-Friedberg	98354	65407	66,5	52629	89,4	6238	10,6	58867	6540	10,0	65407
704	Augsburg-Land, Dillingen	109584	67911	62,0	54404	90,0	6073	10,0	60477	7434	10,9	67911
705	Augsburg-Land-Süd	114878	73200	63,7	58898	89,1	7184	10,9	66082	7118	9,7	73200
706	Donau-Ries	99699	63981	64,2	49548	89,1	6071	10,9	55619	8362	13,1	63981
707	Günzburg	89048	52586	59,1	42134	90,4	4498	9,6	46632	5954	11,3	52586
708	Kaufbeuren	91188	53668	58,9	42882	89,7	4916	10,3	47798	5870	10,9	53668
709	Kempton, Oberallgäu	105009	65138	62,0	52488	89,7	6049	10,3	58537	6601	10,1	65138
710	Lindau, Sonthofen	118271	72134	61,0	58099	90,6	6045	9,4	64144	7990	11,1	72134
711	Markttoberdorf	93965	60496	64,4	48127	90,0	5358	10,0	53485	7011	11,6	60496
712	Memmingen	94286	57068	60,5	45130	89,9	5075	10,1	52025	6863	12,0	57068
713	Neu-Ulm	111725	62083	55,6	50841	90,6	5301	9,4	56142	5941	9,6	62083
	Zusammen	1344430	815748	60,7	650643	89,4	77284	10,6	727927	87821	10,8	815748

Volkssentscheid 5

Angemessene Finanzausstattung der Gemeinden

Schl. Nr.	Gebiet	Stimm-berechtigte		Wähler		Gültige Ja-Stimmen		Gültige Nein-Stimmen		Gültige Stimmen insg.		Ungültige Stimmen		Abgegebene Stimmen insg.
		Anzahl	%	Anzahl	%	Anzahl	%	Anzahl	%	Anzahl	%	Anzahl	%	Anzahl
	Oberbayern	3168252	2069692	65,3	1704638	90,3	183068	9,7	1887706	181986	8,8	2069692		
	Landeshauptstadt München	909641	563040	61,9	451831	86,7	69195	13,3	521026	42014	7,5	563040		
	Niederbayern	928619	551611	59,4	454209	93,0	34387	7,0	488596	63015	11,4	551611		
	Oberpfalz	849192	538314	63,4	442561	92,5	35666	7,5	478227	60087	11,2	538314		
	Oberfranken	849886	533186	62,7	444999	93,8	29307	6,2	474306	58880	11,0	533186		
	Mittelfranken	1277601	802311	62,8	651179	90,1	71267	9,9	722446	79865	10,0	802311		
	Kreisfreie Stadt Nürnberg	347362	200636	57,8	160615	88,4	21118	11,6	181733	18903	9,4	200636		
	Unterfranken	1023145	651201	63,6	533584	93,2	39022	6,8	572606	78595	12,1	651201		
	Schwaben	1344430	815748	60,7	670848	92,2	56565	7,8	727413	88335	10,8	815748		
	Kreisfreie Stadt Augsburg	186503	102097	54,7	81596	89,3	9814	10,7	91410	10687	10,5	102097		
	Bayern	9441125	5962063	63,1	4902018	91,6	449282	8,4	5351300	610763	10,2	5962063		
Stimmkreis		Oberbayern												
101	München-Hadern	105194	65221	62,0	52230	86,9	7843	13,1	60073	5148	7,9	65221		
102	München-Bogenhausen	118543	74403	62,8	59770	86,5	9314	13,5	69084	5319	7,1	74403		
103	München-Giesing	130621	81848	62,7	65868	86,6	10177	13,4	76045	5803	7,1	81848		
104	München-Milbertshofen	127890	76813	60,1	60775	85,9	9983	14,1	70758	6055	7,9	76813		
105	München-Moosach	98696	58403	59,2	46921	87,4	6748	12,6	53669	4734	8,1	58403		
106	München-Pasing	108620	70917	65,3	57909	88,1	7796	11,9	65705	5212	7,3	70917		
107	München-Ramersdorf	102876	62666	60,9	50651	87,6	7162	12,4	57813	4853	7,7	62666		
108	München-Schwabing	117201	72769	62,1	57707	85,0	10172	15,0	67879	4890	6,7	72769		
109	Altötting	82685	51062	61,8	41861	93,3	3001	6,7	44862	6200	12,1	51062		
110	Bad Tölz-Wolfratshausen, Garmisch-Partenkirchen	124872	81935	65,6	68836	92,4	5623	7,6	74459	7476	9,1	81935		
111	Berchtesgadener Land	93976	58365	62,1	48390	93,3	3459	6,7	51849	6516	11,2	58365		
112	Dachau	101502	69992	69,0	58086	92,0	5041	8,0	63127	6865	9,8	69992		
113	Ebersberg	96010	67631	70,4	56313	90,8	5674	9,2	61987	5644	8,3	67631		
114	Eichstätt	95805	66661	69,6	55369	92,9	4232	7,1	59601	7060	10,6	66661		
115	Erding	95688	64993	67,9	53702	91,3	5127	8,7	58829	6164	9,5	64993		
116	Freising	118867	79748	67,1	66119	90,6	6885	9,4	73004	6744	8,5	79748		
117	Fürstenfeldbruck-Ost	117378	82811	70,6	69472	91,0	6877	9,0	76349	6462	7,8	82811		
118	Ingolstadt	89885	49578	55,2	40022	90,9	4010	9,1	44032	5546	11,2	49578		
119	Landsberg am Lech, Fürstenfeldbruck-West	123045	83376	67,8	69346	91,5	6442	8,5	75788	7588	9,1	83376		
120	Miesbach	85725	59195	69,1	49279	92,0	4306	8,0	53585	5610	9,5	59195		
121	Mühlendorf a.Inn	84158	52326	62,2	42909	92,4	3540	7,6	46449	5877	11,2	52326		
122	München-Land-Nord	118944	82765	69,6	69249	90,5	7246	9,5	76495	6270	7,6	82765		
123	München-Land-Süd	113286	82783	73,1	69309	90,0	7728	10,0	77037	5746	6,9	82783		
124	Neuburg-Schrobenhausen	80148	51797	64,6	43160	92,7	3397	7,3	46557	5240	10,1	51797		
125	Pfaffenhofen a.d.Ilm	80762	52523	65,0	44292	92,5	3569	7,5	47861	4662	8,9	52523		
126	Rosenheim-Ost	109745	70082	63,9	58144	91,6	5361	8,4	63505	6577	9,4	70082		
127	Rosenheim-West	106979	69562	65,0	57847	91,7	5253	8,3	63100	6462	9,3	69562		
128	Starnberg	101389	73159	72,2	61627	90,6	6402	9,4	68029	5130	7,0	73159		
129	Traunstein	112260	71315	63,5	58576	92,5	4743	7,5	63319	7996	11,2	71315		
130	Weilheim-Schongau	125502	84993	67,7	70899	92,2	5957	7,8	76856	8137	9,6	84993		
	Zusammen	3168252	2069692	65,3	1704638	90,3	183068	9,7	1887706	181986	8,8	2069692		
Stimmkreis		Niederbayern												
201	Deggendorf	91256	51338	56,3	42560	93,4	2989	6,6	45549	5789	11,3	51338		
202	Dingolfing	112148	68484	61,1	56381	92,5	4601	7,5	60982	7502	11,0	68484		
203	Kelheim	86924	54311	62,5	44723	93,1	3305	6,9	48028	6283	11,6	54311		
204	Landshut	122992	77117	62,7	63508	91,4	6009	8,6	69517	7600	9,9	77117		
205	Passau-Ost	117034	66084	56,5	54931	93,2	3980	6,8	58911	7173	10,9	66084		
206	Passau-West	90405	52044	57,6	43336	93,6	2965	6,4	46301	5743	11,0	52044		
207	Regen, Freyung-Grafenau	105057	59674	56,8	48803	94,2	3014	5,8	51817	7857	13,2	59674		
208	Rottal-Inn	91831	53894	58,7	43495	93,1	3236	6,9	46731	7163	13,3	53894		
209	Straubing	110972	68665	61,9	56472	92,9	4288	7,1	60760	7905	11,5	68665		
	Zusammen	928619	551611	59,4	454209	93,0	34387	7,0	488596	63015	11,4	551611		
Stimmkreis		Oberpfalz												
301	Amberg-Sulzbach	115660	71927	62,2	58772	92,7	4626	7,3	63398	8529	11,9	71927		
302	Cham	101936	61995	60,8	51565	94,0	3277	6,0	54842	7153	11,5	61995		
303	Neumarkt i.d.OPf.	99153	67220	67,8	54621	92,1	4654	7,9	59275	7945	11,8	67220		
304	Regensburg-Land	123843	80706	65,2	67261	92,8	5205	7,2	72466	8240	10,2	80706		
305	Regensburg-Stadt	124271	75720	60,9	61557	89,7	7072	10,3	68629	7091	9,4	75720		
306	Schwandorf	114201	70279	61,5	57850	93,2	4193	6,8	62043	8236	11,7	70279		

Noch: Volksentscheid 5

Noch: Angemessene Finanzausstattung der Gemeinden

Schl. Nr.	Gebiet	Stimm-berechtig-te	Wähler		Gültige Ja-Stimmen		Gültige Nein-Stimmen		Gültige Stimmen insg.	Ungültige Stimmen		Abge-gebene Stimmen insg.
		Anzahl	Anzahl	%	Anzahl	%	Anzahl	%	Anzahl	Anzahl	%	Anzahl
Stimmkreis Noch: Oberpfalz												
307	Tirschenreuth	83877	55781	66,5	45917	93,5	3167	6,5	49084	6697	12,0	55781
308	Weiden i.d.OPf.	86251	54686	63,4	45018	92,8	3472	7,2	48490	6196	11,3	54686
	Zusammen	849192	538314	63,4	442561	92,5	35666	7,5	478227	60087	11,2	538314
Stimmkreis Oberfranken												
401	Bamberg-Land	84629	56068	66,3	46903	93,8	3105	6,2	50008	6060	10,8	56068
402	Bamberg-Stadt	85019	50935	59,9	41961	91,7	3789	8,3	45750	5185	10,2	50935
403	Bayreuth	130318	81006	62,2	67675	93,5	4732	6,5	72407	8599	10,6	81006
404	Coburg	102861	62677	60,9	52337	93,8	3458	6,2	55795	6882	11,0	62677
405	Forchheim	89384	61152	68,4	50686	92,2	4270	7,8	54956	6196	10,1	61152
406	Hof	113609	69348	61,0	58805	95,0	3124	5,0	61929	7419	10,7	69348
407	Kronach, Lichtenfels	111580	69684	62,5	56998	94,8	3146	5,2	60144	9540	13,7	69684
408	Wunsiedel, Kulmbach	132486	82316	62,1	69634	95,0	3683	5,0	73317	8999	10,9	82316
	Zusammen	849886	533186	62,7	444999	93,8	29307	6,2	474306	58880	11,0	533186
Stimmkreis Mittelfranken												
501	Nürnberg-Nord	103209	62739	60,8	49921	87,3	7264	12,7	57185	5554	8,9	62739
502	Nürnberg-Ost	97379	61305	63,0	50055	88,6	6453	11,4	56508	4797	7,8	61305
503	Nürnberg-Süd	100406	60063	59,8	48617	90,0	5377	10,0	53994	6069	10,1	60063
504	Nürnberg-West	96331	49451	51,3	39219	89,1	4801	10,9	44020	5431	11,0	49451
505	Ansbach-Nord	117153	71229	60,8	57375	90,5	6033	9,5	63408	7821	11,0	71229
506	Ansbach-Süd, Weißenburg-Gunzenhausen	125939	78091	62,0	62033	91,6	5723	8,4	67756	10335	13,2	78091
507	Erlangen-Höchststadt	92395	63377	68,6	52933	91,4	5001	8,6	57934	5443	8,6	63377
508	Erlangen-Stadt	86277	57492	66,6	47144	88,5	6120	11,5	53264	4228	7,4	57492
509	Fürth	129610	77735	60,0	62837	89,6	7295	10,4	70132	7603	9,8	77735
510	Neustadt a.d.Aisch-Bad Windsheim, Fürth-Land	123372	81626	66,2	66462	91,3	6307	8,7	72769	8857	10,9	81626
511	Nürnberger Land	108660	73879	68,0	60986	91,4	5722	8,6	66708	7171	9,7	73879
512	Roth	96870	65324	67,4	53597	91,2	5171	8,8	58768	6556	10,0	65324
	Zusammen	1277601	802311	62,8	651179	90,1	71267	9,9	722446	79865	10,0	802311
Stimmkreis Unterfranken												
601	Aschaffenburg-Ost	89468	56798	63,5	46794	93,7	3139	6,3	49933	6865	12,1	56798
602	Aschaffenburg-West	93873	54564	58,1	43972	92,0	3809	8,0	47781	6783	12,4	54564
603	Bad Kissingen	99968	64256	64,3	52750	94,0	3348	6,0	56098	8158	12,7	64256
604	Haßberge, Rhön-Grabfeld	117450	76543	65,2	62434	93,5	4315	6,5	66749	9794	12,8	76543
605	Kitzingen	86769	56157	64,7	45783	93,4	3245	6,6	49028	7129	12,7	56157
606	Main-Spessart	101065	66934	66,2	55494	94,1	3479	5,9	58973	7961	11,9	66934
607	Miltenberg	96111	59840	62,3	49057	93,9	3199	6,1	52256	7584	12,7	59840
608	Schweinfurt	113032	69433	61,4	55910	92,7	4375	7,3	60285	9148	13,2	69433
609	Würzburg-Land	117351	82051	69,9	68702	93,6	4718	6,4	73420	8631	10,5	82051
610	Würzburg-Stadt	108058	64625	59,8	52688	90,7	5395	9,3	58083	6542	10,1	64625
	Zusammen	1023145	651201	63,6	533584	93,2	39022	6,8	572606	78595	12,1	651201
Stimmkreis Schwaben												
701	Augsburg-Stadt-Ost	110390	61071	55,3	48804	89,3	5834	10,7	54638	6433	10,5	61071
702	Augsburg-Stadt-West	108033	61005	56,5	49249	90,0	5470	10,0	54719	6286	10,3	61005
703	Aichach-Friedberg	98354	65407	66,5	54377	92,4	4473	7,6	58850	6557	10,0	65407
704	Augsburg-Land, Dillingen	109584	67911	62,0	56295	93,2	4135	6,8	60430	7481	11,0	67911
705	Augsburg-Land-Süd	114878	73200	63,7	61050	92,2	5166	7,8	66216	6984	9,5	73200
706	Donau-Ries	99699	63981	64,2	51446	92,3	4288	7,7	55734	8247	12,9	63981
707	Günzburg	89048	52586	59,1	43493	93,3	3131	6,7	46624	5962	11,3	52586
708	Kaufbeuren	91188	53668	58,9	44153	92,5	3562	7,5	47715	5953	11,1	53668
709	Kempten, Oberallgäu	105009	65138	62,0	53762	91,9	4729	8,1	58491	6647	10,2	65138
710	Lindau, Sonthofen	118271	72134	61,0	59858	93,1	4461	6,9	64319	7815	10,8	72134
711	Markttoberdorf	93965	60496	64,4	49856	93,0	3734	7,0	53590	6906	11,4	60496
712	Memmingen	94286	57068	60,5	46408	92,6	3732	7,4	50140	6928	12,1	57068
713	Neu-Ulm	111725	62083	55,6	52097	93,1	3850	6,9	55947	6136	9,9	62083
	Zusammen	1344430	815748	60,7	670848	92,2	56565	7,8	727413	88335	10,8	815748

Stimmzettel zu den VOLKSENTSCHIEDEN am 15. September 2013 über die vom Bayerischen Landtag beschlossenen Änderungen der Verfassung des Freistaates Bayern

Sie haben insgesamt 5 Stimmen (je 1 Stimme – „Ja“ oder „Nein“ – zu jedem der 5 Volksentscheide)

<p>hier 1 Stimme für den Volksentscheid 1</p> <p>Stimmen Sie dem nachfolgend abgedruckten Gesetzesbeschluss zu?</p> <p>Ja <input type="radio"/> Nein <input type="radio"/></p>	<p>hier 1 Stimme für den Volksentscheid 2</p> <p>Stimmen Sie dem nachfolgend abgedruckten Gesetzesbeschluss zu?</p> <p>Ja <input type="radio"/> Nein <input type="radio"/></p>	<p>hier 1 Stimme für den Volksentscheid 3</p> <p>Stimmen Sie dem nachfolgend abgedruckten Gesetzesbeschluss zu?</p> <p>Ja <input type="radio"/> Nein <input type="radio"/></p>	<p>hier 1 Stimme für den Volksentscheid 4</p> <p>Stimmen Sie dem nachfolgend abgedruckten Gesetzesbeschluss zu?</p> <p>Ja <input type="radio"/> Nein <input type="radio"/></p>	<p>hier 1 Stimme für den Volksentscheid 5</p> <p>Stimmen Sie dem nachfolgend abgedruckten Gesetzesbeschluss zu?</p> <p>Ja <input type="radio"/> Nein <input type="radio"/></p>
<p>§ 1</p> <p>Art. 3 Abs. 2 der Verfassung des Freistaates Bayern in der Fassung der Bekanntmachung vom 15. Dezember 1998 (GVBl S. 991, BayRS 100-1-1), geändert durch Gesetz vom 10. November 2003 (GVBl S. 816, 817), wird wie folgt geändert:</p> <p>1. Der bisherige Wortlaut wird Satz 1.</p> <p>2. Es wird folgender Satz 2 angefügt:</p> <p>„Er fördert und sichert gleichwertige Lebensverhältnisse und Arbeitsbedingungen in ganz Bayern, in Stadt und Land.“</p> <p>§ 2</p> <p>Dieses Gesetz tritt am 1. Januar 2014 in Kraft.</p> <p>Erläuterung:</p> <ul style="list-style-type: none"> - Die Förderung und Sicherung gleichwertiger (nicht gleichartiger) Lebensverhältnisse und Arbeitsbedingungen wird als Staatsziel in die Verfassung aufgenommen. - Dabei wird klargestellt, dass dies für ganz Bayern gilt, und zwar für ländliche und städtische Gebiete gleichermaßen. 	<p>§ 1</p> <p>Art. 121 der Verfassung des Freistaates Bayern in der Fassung der Bekanntmachung vom 15. Dezember 1998 (GVBl S. 991, BayRS 100-1-1), geändert durch Gesetz vom 10. November 2003 (GVBl S. 816, 817), wird wie folgt geändert:</p> <p>1. Es wird folgender neuer Satz 2 angefügt:</p> <p>„Staat und Gemeinden fördern den ehrenamtlichen Einsatz für das Gemeinwohl.“</p> <p>2. Der bisherige Satz 2 wird Satz 3.</p> <p>§ 2</p> <p>Dieses Gesetz tritt am 1. Januar 2014 in Kraft.</p> <p>Erläuterung:</p> <ul style="list-style-type: none"> - Die Förderung des ehrenamtlichen Einsatzes für das Gemeinwohl wird als Staatsziel in die Verfassung aufgenommen. - Dieses Ziel richtet sich an Staat und Gemeinden. 	<p>§ 1</p> <p>Art. 70 der Verfassung des Freistaates Bayern in der Fassung der Bekanntmachung vom 15. Dezember 1998 (GVBl S. 991, BayRS 100-1-1), geändert durch Gesetz vom 10. November 2003 (GVBl S. 816, 817), wird folgender Abs. 4 angefügt:</p> <p>„(4) Über Angelegenheiten der Europäischen Union hat die Staatsregierung den Landtag zu unterrichten, ist das Recht der Gesetzgebung durch die Übertragung von Hoheitsrechten auf die Europäische Union betroffen, kann die Staatsregierung in ihren verfassungsmäßigen Aufgaben durch Gesetz gebunden werden, ist das Recht der Gesetzgebung durch ein Verbot der Europäischen Union betroffen, hat die Staatsregierung bei ihren verfassungsmäßigen Aufgaben die Stellungnahmen des Landtags maßgeblich zu berücksichtigen.“ Das Nähere regelt ein Gesetz.“</p> <p>§ 2</p> <p>Dieses Gesetz tritt am 1. Januar 2014 in Kraft.</p> <p>Erläuterung:</p> <ul style="list-style-type: none"> - Der Landtag kann die Staatsregierung in ihren Aufgaben bei der Übertragung von Gesetzgebungszuständigkeiten Bayerns auf die Europäische Union durch Gesetz binden. - Außerdem hat die Staatsregierung Stellungnahmen des Landtags zu Vorhaben der Europäischen Union, die Gesetzgebungszuständigkeiten Bayerns unmittelbar betreffen, maßgeblich zu berücksichtigen. - Die Pflicht der Staatsregierung, den Landtag in Angelegenheiten der Europäischen Union zu informieren, wird ausdrücklich in die Verfassung aufgenommen. 	<p>§ 1</p> <p>Art. 82 der Verfassung des Freistaates Bayern in der Fassung der Bekanntmachung vom 15. Dezember 1998 (GVBl S. 991, BayRS 100-1-1), geändert durch Gesetz vom 10. November 2003 (GVBl S. 816, 817), erhält folgende Fassung:</p> <p>„Art. 82</p> <p>(1) Der Haushalt ist grundsätzlich ohne Nettokreditaufnahme auszugleichen.</p> <p>(2) Bei einer von der Normallage abweichenden konjunkturellen Entwicklung kann von Abs. 1 abgewichen werden. In diesem Fall sind die Auswirkungen auf den Haushalt im Auf- und Auswirkung symmetrisch zu berücksichtigen.</p> <p>(3) Bei Naturkatastrophen oder außergewöhnlichen Notlagen, die sich der Kontrolle des Staates entziehen und die staatliche Finanzlage erheblich beeinträchtigen, kann von Abs. 1 abgewichen werden. Hierfür ist eine entsprechende Tilgungsregelung vorzusehen. Die Kredite sind binnen eines angemessenen Zeitraums zurückzuführen.</p> <p>(4) Die Aufnahme von Krediten sowie die Übernahme von Bürgschaften, Garantien oder sonstigen Gewährleistungen, die zu Ausgaben in künftigen Rechnungsjahren führen können, bedürfen einer der Höhe nach bestimmten oder bestimmbar Ermächtigung durch Gesetz.</p> <p>(5) Das Nähere bestimmt ein Gesetz.“</p> <p>§ 2</p> <p>Dieses Gesetz tritt am 1. Januar 2020 in Kraft.</p> <p>Erläuterung:</p> <ul style="list-style-type: none"> - In der Verfassung wird, wie schon nach dem Grundgesetz, ab dem Haushaltsjahr 2020 verboten, neue Schulden aufzunehmen (keine Nettokreditaufnahme). - Von dem Verbot kann nur abgewichen werden, um einer negativen konjunkturellen Entwicklung entgegen zu wirken. - Eine Kreditaufnahme ist ansonsten nur bei Naturkatastrophen und anderen außergewöhnlichen Notsituationen zulässig, um die Handlungsfähigkeit des Landes zur Krisenbewältigung zu gewährleisten. In diesen Fällen ist eine entsprechende Tilgungsregelung und Rückführung binnen eines angemessenen Zeitraums vorzusehen. 	<p>§ 1</p> <p>Art. 83 Abs. 2 der Verfassung des Freistaates Bayern in der Fassung der Bekanntmachung vom 15. Dezember 1998 (GVBl S. 991, BayRS 100-1-1), geändert durch Gesetz vom 10. November 2003 (GVBl S. 816, 817), wird folgender Satz 3 angefügt:</p> <p>„Der Staat gewährleistet den Gemeinden im Rahmen seiner finanziellen Leistungsfähigkeit eine angemessene Finanzausstattung.“</p> <p>§ 2</p> <p>Dieses Gesetz tritt am 1. Januar 2014 in Kraft.</p> <p>Erläuterung:</p> <ul style="list-style-type: none"> - Der nach der verfassungsgemässen Rechtsprechung bestehende Anspruch der Gemeinden und Gemeindeverbände gegen das Land auf eine angemessene Finanzausstattung wird in der Verfassung ausdrücklich wieder gegeben. - Er ist abhängig von der finanziellen Leistungsfähigkeit des Staates.

Beschreibung der Stimmkreise Bayerns zur Landtagswahl 2013

Stimmkreis		Gebiet des Stimmkreises
Nr.	Name	
Wahlkreis Oberbayern		
101	München-Hadern	Stadtbezirke 7, 8 und 20, aus dem Stadtbezirk 2 die Stadtbezirksviertel 2.71 bis 2.74 und 2.81 bis 2.84 sowie aus dem Stadtbezirk 19 die Stadtbezirksviertel 19.32, 19.33, 19.35 und 19.41 bis 19.44
102	München-Bogenhausen	Stadtbezirke 5, 13 und 14
103	München-Giesing	Stadtbezirke 6, 17 und 18 sowie der Stadtbezirk 19 ohne die Stadtbezirksviertel 19.32, 19.33, 19.35 und 19.41 bis 19.44
104	München-Milbertshofen	Stadtbezirke 4 und 11 sowie aus dem Stadtbezirk 9 die Stadtbezirksviertel 9.11 bis 9.17, 9.30, 9.41 bis 9.44, 9.51, 9.52 und 9.61 bis 9.65
105	München-Moosach	Stadtbezirke 10 und 24, aus dem Stadtbezirk 9 die Stadtbezirksviertel 9.21 bis 9.29 sowie aus dem Stadtbezirk 25 die Stadtbezirksviertel 25.11 bis 25.15 und 25.24 sowie die nicht zum Stimmkreis 106 München-Pasing gehörenden Teile der Stadtbezirksviertel 25.21, 25.23 und 25.28
106	München-Pasing	Stadtbezirke 21, 22 und 23, aus dem Stadtbezirk 25 die Stadtbezirksviertel 25.22, 25.25 bis 25.27 und 25.29 sowie die westlich der Fürstenrieder Straße liegenden Teile der Stadtbezirksviertel 25.21, 25.23 und 25.28
107	München-Ramersdorf	Stadtbezirke 15 und 16
108	München-Schwabing	Stadtbezirke 1, 3 und 12 sowie aus dem Stadtbezirk 2 die Stadtbezirksviertel 2.10, 2.20, 2.31 bis 2.33, 2.41, 2.42, 2.51 bis 2.53, 2.61 und 2.62
109	Altötting	Landkreis Altötting
110	Bad Tölz-Wolfratshausen, Garmisch-Partenkirchen	Landkreis Bad Tölz-Wolfratshausen, vom Landkreis Garmisch-Partenkirchen die Gemeinden Farchant, Garmisch-Partenkirchen, M, Grainau, Krün, Mittenwald, M, Wallgau (<i>übrige Gemeinden siehe Stimmkreis 130</i>)
111	Berchtesgadener Land	Landkreis Berchtesgadener Land, vom Landkreis Traunstein die Gemeinden Fridolfing, Kirchanschöring, Petting, Tittmoning, St die Verwaltungsgemeinschaft Waging a. See (= Taching a. See, Waging a. See, M, Wonneberg) (<i>übrige Gemeinden siehe Stimmkreis 129</i>)
112	Dachau	Landkreis Dachau
113	Ebersberg	Landkreis Ebersberg

Noch: Beschreibung der Stimmkreise Bayerns zur Landtagswahl 2013

Stimmkreis		Gebiet des Stimmkreises
Nr.	Name	
Noch: Wahlkreis Oberbayern		
114	Eichstätt	Landkreis Eichstätt
115	Erding	Landkreis Erding
116	Freising	Landkreis Freising
117	Fürstenfeldbruck-Ost	Vom Landkreis Fürstenfeldbruck die Gemeinden Alling, Egenhofen, Eichenau, Emmering, Germering, GKSt, Gröbenzell, Maisach, Olching, St, Puchheim, St die Verwaltungsgemeinschaft Mammendorf (= Adelshofen, Althegnenberg, Hattenhofen, Jesenwang, Landsberied, Mammendorf, Mittelstetten, Oberschweinbach) <i>(übrige Gemeinden siehe Stimmkreis 119)</i>
118	Ingolstadt	Kreisfreie Stadt Ingolstadt
119	Landsberg am Lech, Fürstenfeldbruck-West	Landkreis Landsberg am Lech, vom Landkreis Fürstenfeldbruck die Gemeinden Fürstenfeldbruck, GKSt, Moorenweis, Türkenfeld die Verwaltungsgemeinschaft Grafrath (= Grafrath, Kottgeisering, Schöngeising) <i>(übrige Gemeinden siehe Stimmkreis 117)</i>
120	Miesbach	Landkreis Miesbach, vom Landkreis Rosenheim die Gemeinden Bad Feilnbach, Feldkirchen-Westerham <i>(übrige Gemeinden siehe Stimmkreise 126, 127)</i>
121	Mühldorf a.Inn	Landkreis Mühldorf a.Inn
122	München-Land-Nord	Vom Landkreis München die Gemeinden Aschheim, Feldkirchen, Garching b.München, St, Grasbrunn, Haar, Hohenbrunn, Ismaning, Kirchheim b.München, Oberschleißheim, Ottobrunn, Putzbrunn, Unterföhring, Unterschleißheim, St <i>(übrige Gemeinden siehe Stimmkreis 123)</i>
123	München-Land-Süd	Vom Landkreis München die Gemeinden Aying, Baierbrunn, Brunnthal, Gräfelfing, Grünwald, Höhenkirchen-Siegertsbrunn, Neubiberg, Neuried, Oberhaching, Planegg, Pullach i.Isartal, Sauerlach, Schäftlarn, Straßlach-Dingharting, Taufkirchen, Unterhaching <i>(übrige Gemeinden siehe Stimmkreis 122)</i>

Noch: Beschreibung der Stimmkreise Bayerns zur Landtagswahl 2013

Stimmkreis		Gebiet des Stimmkreises
Nr.	Name	
Noch: Wahlkreis Oberbayern		
124	Neuburg-Schrobenhausen	Landkreis Neuburg-Schrobenhausen vom Landkreis Pfaffenhofen a.d.Ilm die Gemeinden Hohenwart, M, Gerolsbach, Scheyern <i>(übrige Gemeinden siehe Stimmkreis 125)</i>
125	Pfaffenhofen a.d.Ilm	Vom Landkreis Pfaffenhofen a.d.Ilm die Gemeinden Baar-Ebenhausen, Jetzendorf, Manching, M, Münchsmünster, Pfaffenhofen a.d.Ilm, St, Reichertshausen, Rohrbach, Schweitenkirchen, Vohburg a.d.Donau, St, Wolnzach, M die Verwaltungsgemeinschaften Geisenfeld (= Ernsgraden, Geisenfeld, St), Ilmmünster (= Hettenshausen, Ilmmünster), Reichertshofen (= Pörnbach, Reichertshofen, M) <i>(übrige Gemeinden siehe Stimmkreis 124)</i>
126	Rosenheim-Ost	Kreisfreie Stadt Rosenheim, vom Landkreis Rosenheim die Gemeinden Amerang, Aschau i.Chiemgau, Bad Endorf, M, Bernau a.Chiemsee, Eggstätt, Eiselfing, Frasdorf, Griesstätt, Prien a.Chiemsee, M, Prutting, Riedering, Rimsting, Rohrdorf, Samerberg, Söchtenau, Stephanskirchen, Vogtareuth die Verwaltungsgemeinschaften Breitbrunn a.Chiemsee (= Breitbrunn a.Chiemsee, Chiemsee, Gstadt a.Chiemsee), Halfing (= Halfing, Höslwang, Schonstett) <i>(übrige Gemeinden siehe Stimmkreise 120, 127)</i>
127	Rosenheim-West	Vom Landkreis Rosenheim die Gemeinden Babensham, Bad Aibling, St, Brannenburg, Bruckmühl, M, Edling, Flintsbach a.Inn, Großkarolinenfeld, Kiefersfelden, Kolbermoor, St, Neubeuern, M, Nußdorf a.Inn, Oberaudorf, Raubling, Schechen, Soyen, Tuntenhausen, Wasserburg a.Inn, St die Verwaltungsgemeinschaften Pfaffing (= Alpbaching, Pfaffing), Rott a.Inn (= Ramerberg, Rott a.Inn) <i>(übrige Gemeinden siehe Stimmkreise 120, 126)</i>
128	Starnberg	Landkreis Starnberg, vom Landkreis Weilheim-Schongau die Gemeinde Bernried am Starnberger See die Verwaltungsgemeinschaft Seeshaupt (= Iffeldorf, Seeshaupt) <i>(übrige Gemeinden siehe Stimmkreis 130)</i>

Noch: Beschreibung der Stimmkreise Bayerns zur Landtagswahl 2013

Stimmkreis		Gebiet des Stimmkreises
Nr.	Name	
Noch: Wahlkreis Oberbayern		
129	Traunstein	<p>Vom Landkreis Traunstein die Gemeinden Altenmarkt a.d.Alz, Chieming, Engelsberg, Grabenstätt, Grassau, M, Inzell, Nußdorf, Palling, Reit im Winkl, Ruhpolding, Schleching, Schnaitsee, Seeon-Seebruck, Siegsdorf, Surberg, Tacherting, Traunreut, St, Traunstein, GKSt, Trostberg, St, Übersee, Unterwössen die Verwaltungsgemeinschaften Bergen (= Bergen, Vachendorf), Marquartstein (= Marquartstein, Staudach-Egerndach), Obing (= Kienberg, Obing, Pittenhart) <i>(übrige Gemeinden siehe Stimmkreis 111)</i></p>
130	Weilheim-Schongau	<p>Vom Landkreis Weilheim-Schongau die Gemeinden Hohenpeißenberg, Pähl, Peißenberg, M, Peiting, M, Penzberg, St, Polling, Raisting, Schongau, St, Weilheim i.OB, St, Wessobrunn, Wielenbach die Verwaltungsgemeinschaften Altenstadt (= Altenstadt, Hohenfurch, Ingenried, Schwabbruck, Schwabsoien), Bernbeuren (= Bernbeuren, Burggen), Habach (= Antdorf, Habach, Obersöchering, Sindelsdorf), Huglfing (= Eberfing, Eglfing, Huglfing, Oberhausen), Rottenbuch (= Böbing, Rottenbuch), Steingaden (= Prem, Steingaden, Wildsteig) <i>(übrige Gemeinden siehe Stimmkreis 128)</i></p> <p>vom Landkreis Garmisch-Partenkirchen die Gemeinden Bad Kohlgrub, Murnau a.Staffelsee, M, Oberammergau, Oberau, Uffing a.Staffelsee die Verwaltungsgemeinschaften Ohlstadt (= Eschenlohe, Großweil, Ohlstadt, Schwaigen), Saulgrub (= Bad Bayersoien, Saulgrub), Seehausen a.Staffelsee (= Riegsee, Seehausen a.Staffelsee, Spatzenhausen), Unterammergau (= Ettal, Unterammergau) <i>(übrige Gemeinden siehe Stimmkreis 110)</i></p>
Wahlkreis Niederbayern		
201	Deggendorf	Landkreis Deggendorf
202	Dingolfing	<p>Landkreis Dingolfing-Landau, vom Landkreis Landshut die Gemeinden Bodenkirchen, Geisenhausen, M, Niederaichbach, Vilsbiburg, St, Vilsheim die Verwaltungsgemeinschaften Altfraunhofen (= Altfraunhofen, Baierbach), Gerzen (= Aham, Gerzen, Kröning, Schalkham), Velden (= Neufraunhofen, Velden, M, Wurmsham), Wörth a.d.Isar (= Postau, Weng, Wörth a.d.Isar) <i>(übrige Gemeinden siehe Stimmkreis 204)</i></p>
203	Kelheim	Landkreis Kelheim

Noch: Beschreibung der Stimmkreise Bayerns zur Landtagswahl 2013

Stimmkreis		Gebiet des Stimmkreises
Nr.	Name	
Noch: Wahlkreis Niederbayern		
204	Landshut	<p>Kreisfreie Stadt Landshut,</p> <p>vom Landkreis Landshut die Gemeinden Adlkofen, Altdorf, M, Bruckberg, Buch a.Erlbach, Eching, Ergolding, M, Essenbach, M, Hohenthann, Kumhausen, Neufahrn i.NB, Pfeffenhausen, M, Rottenburg a.d.Laaber, St, Tiefenbach</p> <p>die Verwaltungsgemeinschaften Ergoldsbach (= Bayerbach b.Ergoldsbach, Ergoldsbach, M), Furth (= Furth, Obersüßbach, Weihmichl) <i>(übrige Gemeinden siehe Stimmkreis 202)</i></p>
205	Passau-Ost	<p>Kreisfreie Stadt Passau,</p> <p>vom Landkreis Passau die Gemeinden Breitenberg, Büchlberg, Fürstenstein, Hauzenberg, St, Hutthurm, M, Neukirchen vorm Wald, Oberzell, M, Ruderting, Salzweg, Sonnen, Thyrnau, Tiefenbach, Untergriesbach, M, Wegscheid, M</p> <p>die Verwaltungsgemeinschaft Tittling (= Tittling, M, Witzmannsberg) <i>(übrige Gemeinden siehe Stimmkreis 206)</i></p> <p>vom Landkreis Freyung-Grafenau die Gemeinden Grainet, Haidmühle, Jandelsbrunn, Neureichenau, Röhrnbach, M, Waldkirchen, St <i>(übrige Gemeinden siehe Stimmkreis 207)</i></p>
206	Passau-West	<p>Vom Landkreis Passau die Gemeinden Aicha vorm Wald, Aldersbach, Bad Füssing, Bad Griesbach i.Rottal, St, Eging a.See, M, Fürstenzell, M, Haarbach, Hofkirchen, M, Kirchham, Kößlam, M, Neuburg a.Inn, Neuhaus a.Inn, Ortenburg, M, Pocking, St, Ruhstorf a.d.Rott, Tettenweis, Vilshofen an der Donau, St, Windorf, M</p> <p>die Verwaltungsgemeinschaften Aidenbach (= Aidenbach, M, Beutelsbach), Rotthalmünster (= Malching, Rotthalmünster, M) <i>(übrige Gemeinden siehe Stimmkreis 205)</i></p>
207	Regen, Freyung-Grafenau	<p>Landkreis Regen,</p> <p>vom Landkreis Freyung-Grafenau die Gemeinden Freyung, St, Grafenau, St, Hohenau, Mauth, Neuschönau, Ringelai, Saldenburg, Sankt Oswald-Riedlhütte, Spiegelau</p> <p>die Verwaltungsgemeinschaften Hinterschmiding (= Hinterschmiding, Philippsreut), Perlesreut (= Fürsteneck, Perlesreut, M), Schönberg (= Eppenschlag, Innernzell, Schöfweg, Schönberg, M), Thurmansbang (= Thurmansbang, Zenting) <i>(übrige Gemeinden siehe Stimmkreis 205)</i></p>
208	Rottal-Inn	Landkreis Rottal-Inn
209	Straubing	<p>Kreisfreie Stadt Straubing,</p> <p>Landkreis Straubing-Bogen</p>

Noch: Beschreibung der Stimmkreise Bayerns zur Landtagswahl 2013

Stimmkreis		Gebiet des Stimmkreises
Nr.	Name	
Wahlkreis Oberpfalz		
301	Amberg-Sulzbach	Kreisfreie Stadt Amberg, Landkreis Amberg-Sulzbach
302	Cham	Landkreis Cham
303	Neumarkt i.d.OPf.	Landkreis Neumarkt i.d.OPf.
304	Regensburg-Land	Vom Landkreis Regensburg die Gemeinden Barbing, Beratzhausen, M, Bernhardswald, Hagelstadt, Hemau, St, Köfering, Mintraching, Neutraubling, St, Nittendorf, M, Obertraubling, Pettendorf, Pfatter, Regenstein, M, Schierling, M, Sinzing, Tegernheim, Thalmassing, Wiesent, Zeitlarn die Verwaltungsgemeinschaften Alteglöfshaus (= Alteglöfshaus, Pfakofen), Donaustauf (= Althaus, Bach a.d.Donau, Donaustauf, M), Kallmünz (= Duggendorf, Holzheim a.Forst, Kallmünz, M), Laaber (= Brunn, Deuerling, Laaber, M), Pielenhofen-Wolfsegg (= Pielenhofen, Wolfsegg), Sünching (= Aufhausen, Mötzing, Riekofen, Sünching), Wörth a.d.Donau (= Brennberg, Wörth a.d.Donau, St) <i>(übrige Gemeinden siehe Stimmkreis 305)</i>
305	Regensburg-Stadt	Kreisfreie Stadt Regensburg, vom Landkreis Regensburg die Gemeinden Lappersdorf, M, Pentling, Wenzelbach <i>(übrige Gemeinden siehe Stimmkreis 304)</i>
306	Schwandorf	Landkreis Schwandorf
307	Tirschenreuth	Landkreis Tirschenreuth, vom Landkreis Neustadt a.d.Waldnaab die Gemeinden Grafenwöhr, St, Windischeschenbach, St die Verwaltungsgemeinschaften Eschenbach i.d.OPf. (= Eschenbach i.d.OPf., St, Neustadt am Kulm, St, Speinshart), Kirchenthumbach (= Kirchenthumbach, M, Schlammersdorf, Vorbach), Pressath (= Pressath, St, Schwarzenbach, Trabitze) <i>(übrige Gemeinden siehe Stimmkreis 308)</i>

Noch: Beschreibung der Stimmkreise Bayerns zur Landtagswahl 2013

Stimmkreis		Gebiet des Stimmkreises
Nr.	Name	
Noch: Wahlkreis Oberpfalz		
308	Weiden i.d.OPf.	<p>Kreisfreie Stadt Weiden i.d.OPf.,</p> <p>vom Landkreis Neustadt a.d.Waldnaab die Gemeinden Altenstadt a.d.Waldnaab, Eslarn, M, Floß, M, Flossenbürg, Luhe-Wildenau, M, Mantel, M, Moosbach, M, Neustadt a.d.Waldnaab, St, Vohenstrauß, St, Waidhaus, M, Waldthurn, M</p> <p>die Verwaltungsgemeinschaften Neustadt a.d.Waldnaab (= Kirchendemenreuth, Parkstein, M, Püchersreuth, Störnstein, Theisseil), Pleystein (= Georgenberg, Pleystein, St), Schirmitz (= Bechtsrieth, Irchenrieth, Pirk, Schirmitz), Tännesberg (= Leuchtenberg, M, Tännesberg, M), Weiherhammer (= Etzenricht, Kohlberg, M, Weiherhammer) <i>(übrige Gemeinden siehe Stimmkreis 307)</i></p>
Wahlkreis Oberfranken		
401	Bamberg-Land	<p>Vom Landkreis Bamberg die Gemeinden Altendorf, Breitengüßbach, Buttenheim, M, Frensdorf, Heiligenstadt i.OFr., M, Hirschaid, M, Kemmern, Litzendorf, Memmelsdorf, Pettstadt, Pommersfelden, Rattelsdorf, M, Scheßlitz, St, Schlüßelfeld, St, Strullendorf, Zapfendorf, M</p> <p>die Verwaltungsgemeinschaften Baunach (= Baunach, St, Gerach, Lauter, Reckendorf), Burgebrach (= Burgebrach, M, Schönbrunn i.Steigerwald), Ebrach (= Burgwindheim, M, Ebrach, M), Steinfeld (= Königsfeld, Stadelhofen, Wattendorf) <i>(übrige Gemeinden siehe Stimmkreis 402)</i></p>
402	Bamberg-Stadt	<p>Kreisfreie Stadt Bamberg,</p> <p>vom Landkreis Bamberg die Gemeinden Bischberg, Gundelsheim, Hallstadt, St, Oberhaid, Stegaurach, Viereth-Trunstadt, Walsdorf</p> <p>die Verwaltungsgemeinschaft Lisberg (= Lisberg, Priesendorf), <i>(übrige Gemeinden siehe Stimmkreis 401)</i></p>
403	Bayreuth	<p>Kreisfreie Stadt Bayreuth,</p> <p>vom Landkreis Bayreuth die Gemeinden Ahorntal, Bindlach, Eckersdorf, Goldkronach, St, Heinersreuth, Pegnitz, St, Pottenstein, St, Speichersdorf, Waischenfeld, St, Warmensteinach</p> <p>die Verwaltungsgemeinschaften Betzenstein (= Betzenstein, St, Plech, M), Creußen (= Creußen, St, Haag, Prebitz, Schnabelwaid, M), Hollfeld (= Aufseß, Hollfeld, St, Plankenfels), Mistelbach (= Gesees, Hummeltal, Mistelbach), Mistelgau (= Glashütten, Mistelgau), Weidenberg (= Emtmannsberg, Kirchenpingarten, Seybothenreuth, Weidenberg, M) <i>(übrige Gemeinden siehe Stimmkreis 408)</i></p>

Noch: Beschreibung der Stimmkreise Bayerns zur Landtagswahl 2013

Stimmkreis		Gebiet des Stimmkreises
Nr.	Name	
Noch: Wahlkreis Oberfranken		
404	Coburg	Kreisfreie Stadt Coburg, Landkreis Coburg
405	Forchheim	Landkreis Forchheim
406	Hof	Kreisfreie Stadt Hof, Landkreis Hof
407	Kronach, Lichtenfels	Landkreise Kronach, Lichtenfels
408	Wunsiedel, Kulmbach	Landkreise Wunsiedel i.Fichtelgebirge, Kulmbach, vom Landkreis Bayreuth die Gemeinden Bad Berneck i.Fichtelgebirge, St, Bischofsgrün, Fichtelberg, Gefrees, St, Mehlmiesel <i>(übrige Gemeinden siehe Stimmkreis 403)</i>
Wahlkreis Mittelfranken		
501	Nürnberg-Nord	Bezirke 1, 3 bis 8, 22 bis 26, 70 bis 87
502	Nürnberg-Ost	Bezirke 2, 9 bis 12, 27 bis 30, 90 bis 97, vom Landkreis Nürnberger Land die Gemeinden Feucht, M, Rückersdorf, Schwaig b.Nürnberg <i>(übrige Gemeinden siehe Stimmkreis 511)</i>
503	Nürnberg-Süd	Bezirke 31 bis 49, Kreisfreie Stadt Schwabach
504	Nürnberg-West	Bezirke 13 bis 21, 50 bis 55, 60 bis 65
505	Ansbach-Nord	Kreisfreie Stadt Ansbach, vom Landkreis Ansbach die Gemeinden Aurach, Colmberg, M, Diethofen, M, Feuchtwangen, St, Flachslanden, M, Heilsbronn, St, Lehrberg, M, Leutershausen, St, Lichtenau, M, Neuendettelsau, Oberdachstetten, Petersaurach, Rothenburg ob der Tauber, GKSt, Sachsen b.Ansbach, Schnelldorf, Schopfloch, M, Windsbach, St die Verwaltungsgemeinschaften Rothenburg ob der Tauber (= Adelshofen, Gebsattel, Geslau, Insingen, Neusitz, Ohrenbach, Steinsfeld, Windelsbach), Schillingsfürst (= Buch a.Wald, Diebach, Dombühl, M, Schillingsfürst, St, Wettringen, Wörnitz), Weihenzell (= Bruckberg, Rügland, Weihenzell) <i>(übrige Gemeinden siehe Stimmkreis 506)</i>

Noch: Beschreibung der Stimmkreise Bayerns zur Landtagswahl 2013

Stimmkreis		Gebiet des Stimmkreises
Nr.	Name	
Noch: Wahlkreis Mittelfranken		
506	Ansbach-Süd, Weißenburg- Gunzenhausen	Landkreis Weißenburg-Gunzenhausen, vom Landkreis Ansbach die Gemeinden Arberg, M, Bechhofen, M, Burgoberbach, Dinkelsbühl, GKSt, Dürrwangen, M, Herrieden, St, Langfurth, Merkendorf, St, Wassertrüdingen, St die Verwaltungsgemeinschaften Dentlein a.Forst (= Burk, Dentlein a.Forst, M, Wieseth), Hesselberg (= Ehingen, Gerolfingen, Röckingen, Unterschwaningen, Wittelshofen), Triesdorf (= Ornau, St, Weidenbach, M), Wilburgstetten (= Mönchsroth, Weiltingen, M, Wilburgstetten), Wolframs-Eschenbach (= Mitteleichenbach, Wolframs-Eschenbach, St) <i>(übrige Gemeinden siehe Stimmkreis 505)</i>
507	Erlangen-Höchstadt	Vom Landkreis Erlangen-Höchstadt die Gemeinden Adelsdorf, Baiersdorf, St, Bubenreuth, Eckental, M, Hemhofen, Herzogenaurach, St, Höchstadt a.d.Aisch, St, Kalchreuth, Röttenbach, Wachenroth, M, Weisendorf, M die Verwaltungsgemeinschaften Aurachtal (= Aurachtal, Oberreichenbach), Heßdorf (= Großenseebach, Heßdorf), Höchstadt a.d.Aisch (= Gremsdorf, Lonnerstadt, M, Mühlhausen, M, Vestenbergsgreuth, M), Uttenreuth (= Buckenhof, Marloffstein, Spardorf, Uttenreuth) <i>(übrige Gemeinden siehe Stimmkreis 508)</i>
508	Erlangen-Stadt	Kreisfreie Stadt Erlangen, vom Landkreis Erlangen-Höchstadt die Gemeinden Heroldsberg, M, Möhrendorf <i>(übrige Gemeinden siehe Stimmkreis 507)</i>
509	Fürth	Kreisfreie Stadt Fürth, vom Landkreis Fürth die Gemeinden Oberasbach, St, Stein, St, Zirndorf, St <i>(übrige Gemeinden siehe Stimmkreis 510)</i>
510	Neustadt a.d.Aisch- Bad Windsheim, Fürth- Land	Landkreis Neustadt a.d.Aisch-Bad Windsheim, vom Landkreis Fürth die Gemeinden Ammerndorf, M, Cadolzburg, M, Großhabersdorf, Langenzenn, St, Puschendorf, Roßtal, M, Wilhermsdorf, M die Verwaltungsgemeinschaften Obermichelbach-Tuchenbach (= Obermichelbach, Tuchenbach), Veitsbronn (= Seukendorf, Veitsbronn) <i>(übrige Gemeinden siehe Stimmkreis 509)</i>

Noch: Beschreibung der Stimmkreise Bayerns zur Landtagswahl 2013

Stimmkreis		Gebiet des Stimmkreises
Nr.	Name	
Noch: Wahlkreis Mittelfranken		
511	Nürnberger Land	Vom Landkreis Nürnberger Land die Gemeinden Altdorf b.Nürnberg, St, Burgthann, Hersbruck, St, Kirchensittenbach, Lauf a.d.Pegnitz, St, Leinburg, Neuhaus a.d.Pegnitz, M, Neunkirchen a.Sand, Ottensoos, Pommels- brunn, Reichenschwand, Röthenbach a.d.Pegnitz, St, Schnaittach, M, Schwarzen- bruck, Simmelsdorf, Winkelhaid die Verwaltungsgemeinschaften Happurg (= Alfeld, Happurg), Henfenfeld (= Engelthal, Henfenfeld, Offenhausen), Velden (= Hartenstein, Velden, St, Vorra) <i>(übrige Gemeinden siehe Stimmkreis 502)</i>
512	Roth	Landkreis Roth
Wahlkreis Unterfranken		
601	Aschaffenburg-Ost	Vom Landkreis Aschaffenburg die Gemeinden Alzenau, St, Bessenbach, Geiselbach, Hösbach, M, Kahl a.Main, Karlstein a.Main, Kleinostheim, Laufach, Mömbris, M, Rothenbuch, Sailauf, Waldaschaff, Weibersbrunn die Verwaltungsgemeinschaften Heigenbrücken (= Heigenbrücken, Heinrichsthal), Mespelbrunn (= Dammbach, Heimbuchenthal, Mespelbrunn), Schöllkrippen (= Blankenbach, Kleinkahl, Krombach, Schöllkrippen, M, Sommerkahl, Westerngrund, Wiesen) <i>(übrige Gemeinden siehe Stimmkreis 602)</i>
602	Aschaffenburg-West	Kreisfreie Stadt Aschaffenburg, vom Landkreis Aschaffenburg die Gemeinden Glattbach, Goldbach, M, Großostheim, M, Haibach, Johannesberg, Mainaschaff, Stockstadt a.Main, M <i>(übrige Gemeinden siehe Stimmkreis 601)</i>
603	Bad Kissingen	Landkreis Bad Kissingen, vom Landkreis Rhön-Grabfeld die Gemeinden Bischofsheim a.d.Rhön, St, Oberelsbach, M, Sandberg die Verwaltungsgemeinschaften Fladungen (= Fladungen, St, Hausen, Nordheim v.d.Rhön), Ostheim v.d.Rhön (= Ostheim v.d.Rhön, St, Sondheim v.d.Rhön, Willmars) <i>(übrige Gemeinden siehe Stimmkreis 604)</i>

Noch: Beschreibung der Stimmkreise Bayerns zur Landtagswahl 2013

Stimmkreis		Gebiet des Stimmkreises
Nr.	Name	
Noch: Wahlkreis Unterfranken		
604	Haßberge, Rhön-Grabfeld	Landkreis Haßberge, vom Landkreis Rhön-Grabfeld die Gemeinden Bad Königshofen i.Grabfeld, St, Bad Neustadt a.d.Saale, St, Bastheim die Verwaltungsgemeinschaften Bad Königshofen i.Grabfeld (= Aubstadt, Großbardorf, Herbstadt, Höchheim, Sulzdorf a.d.Lederhecke, Sulzfeld, Trappstadt, M), Bad Neustadt a.d.Saale (= Burglauer, Hohenroth, Niederlauer, Rödelmaier, Salz, Schönau a.d.Brend, Strahlungen), Heustreu (= Heustreu, Hollstadt, Unsleben, Wollbach), Mellrichstadt (= Hendungen, Mellrichstadt, St, Oberstreu, Stockheim), Saal a.d.Saale (= Großenstadt, Saal a.d.Saale, M, Wülfershausen a.d.Saale) <i>(übrige Gemeinden siehe Stimmkreis 603)</i>
605	Kitzingen	Landkreis Kitzingen, vom Landkreis Schweinfurt die Gemeinde Kolitzheim die Verwaltungsgemeinschaft Gerolzhofen (= Dingolshausen, Donnersdorf, Frankenwinheim, Gerolzhofen, St, Lültsfeld, Michelau i.Steigerwald, Oberschwarzach, M, Sulzheim) <i>(übrige Gemeinden siehe Stimmkreis 608)</i>
606	Main-Spessart	Landkreis Main-Spessart
607	Miltenberg	Landkreis Miltenberg
608	Schweinfurt	Kreisfreie Stadt Schweinfurt, vom Landkreis Schweinfurt die Gemeinden Bergheinfeld, Dittelbrunn, Euerbach, Geldersheim, Gochsheim, Grafenrheinfeld, Grettstadt, Niederwern, Poppenhausen, Röthlein, Schonungen, Schwebheim, Sennfeld, Stadtlauringen, M, Üchtelhausen, Waigolshausen, Wasserlosen, Werneck, M die Verwaltungsgemeinschaft Schwanfeld (= Schwanfeld, Wipfeld) <i>(übrige Gemeinden siehe Stimmkreis 605)</i>

Noch: Beschreibung der Stimmkreise Bayerns zur Landtagswahl 2013

Stimmkreis		Gebiet des Stimmkreises
Nr.	Name	
Noch: Wahlkreis Unterfranken		
609	Würzburg-Land	<p>Vom Landkreis Würzburg die Gemeinden Eisingen, Gaukönigshofen, Güntersleben, Hausen b. Würzburg, Höchberg, M, Kleinrinderfeld, Kürnach, Leinach, Neubrunn, M, Ochsenfurt, St, Randersacker, M, Reichenberg, M, Rimpfing, M, Theilheim, Thüngersheim, Unterpleichfeld, Veitshöchheim, Waldbrunn, Waldbüttelbrunn, Zell a. Main, M</p> <p>die Verwaltungsgemeinschaften Aub (= Aub, St, Gelchsheim, M, Sonderhofen), Bergtheim (= Bergtheim, Oberpleichfeld), Eibelsstadt (= Eibelsstadt, St, Frickenhausen a. Main, M, Sommerhausen, M, Winterhausen, M), Estenfeld (= Eisenheim, M, Estenfeld, Prosselsheim), Giebelstadt (= Bütthard, M, Giebelstadt, M), Helmstadt (= Helmstadt, M, Holzkirchen, Remlingen, M, Uettingen), Hettstadt (= Greußenheim, Hettstadt), Kirchheim (= Geroldshausen, Kirchheim), Kist (= Altertheim, Kist), Margetshöchheim (= Erlabrunn, Margetshöchheim), Röttingen (= Bieberehren, Riedenheim, Röttingen, St, Tauberrettersheim) <i>(übrige Gemeinden siehe Stimmkreis 610)</i></p>
610	Würzburg-Stadt	<p>Kreisfreie Stadt Würzburg,</p> <p>vom Landkreis Würzburg die Gemeinden Gerbrunn, Rottendorf <i>(übrige Gemeinden siehe Stimmkreis 609)</i></p>
Wahlkreis Schwaben		
701	Augsburg-Stadt-Ost	Stadtbezirke 1 bis 5, 7 bis 12, 24 bis 36
702	Augsburg-Stadt-West	<p>Stadtbezirke 6, 13 bis 23, 37 bis 42,</p> <p>vom Landkreis Augsburg die Gemeinden Gersthofen, St, Neusäß, St <i>(übrige Gemeinden siehe Stimmkreise 704, 705)</i></p>
703	Aichach-Friedberg	Landkreis Aichach-Friedberg
704	Augsburg-Land, Dillingen	<p>Landkreis Dillingen a. d. Donau,</p> <p>vom Landkreis Augsburg die Gemeinden Altenmünster, Biberbach, M, Gablingen, Langweid a. Lech, Meitingen, M, Thierhaupten, M</p> <p>die Verwaltungsgemeinschaften Nordendorf (= Allmannshofen, Ehingen, Ellgau, Kühlenthal, Nordendorf, Westendorf), Welden (= Bonstetten, Emersacker, Heretsried, Welden, M) <i>(übrige Gemeinden siehe Stimmkreise 702, 705)</i></p>

Noch: Beschreibung der Stimmkreise Bayerns zur Landtagswahl 2013

Stimmkreis		Gebiet des Stimmkreises
Nr.	Name	
Noch: Wahlkreis Schwaben		
705	Augsburg-Land-Süd	Vom Landkreis Augsburg die Gemeinden Adelsried, Aystetten, Bobingen, St, Diedorf, M, Dinkelscherben, M, Fischach, M, Graben, Horgau, Königsbrunn, St, Kutzenhausen, Schwabmünchen, St, Stadtbergen, St, Wehringen, Zusmarshausen, M die Verwaltungsgemeinschaften Gessertshausen (= Gessertshausen, Ustersbach), Großaitingen (= Großaitingen, Kleinaitingen, Oberottmarshausen), Langerringen (= Hiltenfingen, Langerringen), Lechfeld (= Klosterlechfeld, Untermeitingen), Stauden (= Langenneufnach, Mickhausen, Mittelneufnach, Scherstetten, Walkertshofen) <i>(übrige Gemeinden siehe Stimmkreise 702, 704)</i>
706	Donau-Ries	Landkreis Donau-Ries
707	Günzburg	Landkreis Günzburg
708	Kaufbeuren	Kreisfreie Stadt Kaufbeuren, vom Landkreis Ostallgäu die Gemeinden Germaringen, Mauerstetten die Verwaltungsgemeinschaft Pforzen (= Irsee, M, Pforzen, Rieden) <i>(übrige Gemeinden siehe Stimmkreis 711)</i> vom Landkreis Unterallgäu die Gemeinden Bad Wörishofen, St, Ettringen, Markt Wald, M, Mindelheim, St, Tussenhausen, M die Verwaltungsgemeinschaften Dirlewang (= Apfeltrach, Dirlewang, M, Stetten, Unteregg), Kirchheim i.Schw. (= Eppishausen, Kirchheim i.Schw., M), Pfaffenhausen (= Breitenbrunn, Oberrieden, Pfaffenhausen, M, Salgen), Türkheim (= Amberg, Rammingen, Türkheim, M, Wiedergeltingen) <i>(übrige Gemeinden siehe Stimmkreis 712)</i>
709	Kempton, Oberallgäu	Kreisfreie Stadt Kempten (Allgäu), vom Landkreis Oberallgäu die Gemeinden Altusried, M, Betzigau, Buchenberg, M, Dietmannsried, M, Durach, Haldenwang, Lauben, Oy-Mittelberg, Sulzberg, M, Waltenhofen, Wertach, M, Wiggensbach, M, Wildpoldsried die Verwaltungsgemeinschaft Weitnau (= Missen-Wilhams, Weitnau, M) <i>(übrige Gemeinden siehe Stimmkreis 710)</i>
710	Lindau, Sonthofen	Landkreis Lindau (Bodensee), vom Landkreis Oberallgäu die Gemeinden Bad Hindelang, M, Blaichach, Burgberg i.Allgäu, Immenstadt i.Allgäu, St, Oberstaufen, M, Oberstdorf, M, Rettenberg, Sonthofen, St die Verwaltungsgemeinschaft Hörnergruppe (= Balderschwang, Bolsterlang, Fischen i.Allgäu, Obermaiselstein, Ofterschwang) <i>(übrige Gemeinden siehe Stimmkreis 709)</i>

Noch: Beschreibung der Stimmkreise Bayerns zur Landtagswahl 2013

Stimmkreis		Gebiet des Stimmkreises
Nr.	Name	
Noch: Wahlkreis Schwaben		
711	Marktoberdorf	<p>Vom Landkreis Ostallgäu die Gemeinden Füssen, St, Halblech, Lechbruck am See, Marktoberdorf, St, Nesselwang, M, Pfronten, Ronsberg, M, Schwangau die Verwaltungsgemeinschaften Biessenhofen (= Aitrang, Bidingen, Biessenhofen, Ruderatshofen), Buchloe (= Buchloe, St, Jengen, Lamerdingen, Waal, M), Eggenthal (= Baisweil, Eggenthal, Friesenried), Obergünzburg (= Günzach, Obergünzburg, M, Untrasried), Roßhaupten (= Rieden am Forggensee, Roßhaupten), Seeg (= Eisenberg, Hopferau, Lengenwang, Rückholz, Seeg, Wald), Stötten a.Auerberg (= Rettenbach a.Auerberg, Stötten a.Auerberg), Unterthingau (= Görisried, Kraftisried, Unterthingau, M), Westendorf (= Kaltental, M, Oberostendorf, Osterzell, Stöttwang, Westendorf) <i>(übrige Gemeinden siehe Stimmkreis 708)</i></p>
712	Memmingen	<p>Kreisfreie Stadt Memmingen,</p> <p>vom Landkreis Neu-Ulm die Verwaltungsgemeinschaften Altstadt (= Altstadt, M, Kellmünz a.d.Iller, M, Osterberg), Buch (= Buch, M, Oberroth, Unterroth) <i>(übrige Gemeinden siehe Stimmkreis 713)</i></p> <p>vom Landkreis Unterallgäu die Gemeinden Buxheim, Markt Rettenbach, M, Sontheim die Verwaltungsgemeinschaften Babenhausen (= Babenhausen, M, Egg a.d.Günz, Kettershäusen, Kirchhaslach, Oberschönegg, Winterrieden), Bad Grönenbach (= Bad Grönenbach, M, Wolfertschwenden, Woringen), Boos (= Boos, Fellheim, Heimertingen, Niederrieden, Pleß), Erkheim (= Erkheim, M, Kammlach, Lauben, Westerheim), Illerwinkel (= Kronburg, Lautrach, Legau, M), Memmingerberg (= Benningen, Holzgünz, Lachen, Memmingerberg, Trunkelsberg, Ungerhausen), Ottobeuren (= Böhen, Hawangen, Ottobeuren, M) <i>(übrige Gemeinden siehe Stimmkreis 708)</i></p>
713	Neu-Ulm	<p>Vom Landkreis Neu-Ulm die Gemeinden Bellenberg, Elchingen, Illertissen, St, Nersingen, Neu-Ulm, GKSt, Roggenburg, Senden, St, Vöhringen, St, Weißenhorn, St die Verwaltungsgemeinschaft Pfaffenhofen a.d.Roth (= Holzheim, Pfaffenhofen a.d.Roth, M) <i>(übrige Gemeinden siehe Stimmkreis 712)</i></p>

Volksbegehren in Bayern seit 1946

Lfd. Nr.	1. Kennwort des Volksbegehrens 2. Eingereicht bzw. vorgelegt von ... 3. Betreffend ...	Volksbegehren ¹⁾			
		Eintragungsfrist	Gültige Eintragungen		Über- (+) bzw. Unterschreitung (-) der erforderlichen Eintragungszahl
			Anzahl	%	
1	Schulartikel 1. Christliche Gemeinschaftsschule 2. FDP 3. Art. 135 Abs. 1 Bayerische Verfassung (BV)	02.01. – 30.01.1967	625 464	9,3	- 46 259
2	1. Christliche Gemeinschaftsschule 2. SPD/FDP 3. Art. 135 Abs. 1 BV	03.10. – 30.10.1967	863 916	12,9	+ 192 193
3	1. CSU-Christliche Volksschule 2. CSU 3. Art. 135 BV	16.10. - 13.11.1967	1 157 590	17,2	+ 485 867
4	Demokratische Gebietsreform 1. Demokratische Gebietsreform 2. Arbeitsgemeinschaft für die Gebietsreform von Landkreisen und Gemeinden Bayerns 3. Art. 9 und Art. 10 Abs. 1 BV	10.11. – 23.11.1971	264 951	3,7	- 460 370
5	Rundfunkfreiheit (Art. 111a BV) 1. Rundfunkfreiheit 2. Bürgerkomitee "Rundfunkfreiheit" 3. Einfügung eines Artikels 111a in die BV	27.06. – 10.07.1972	1 006 679	13,9	+ 281 358
6	Lernmittelfreiheit 1. Lernmittelfreiheit 2. Landesbürgerkomitee "Lernmittelfreiheit" e.V. 3. Art. 132 BV	13.10. – 26.10.1977	474 157	6,4	- 267 433
7	Zusammensetzung des Senats 1. Sport-, Behinderten-, Naturschutz-Organisationen in den Senat 2. Arbeitsgemeinschaft zur Durchführung eines Volksbegehrens (Bayerischer Landes-Sportverband e.V., Verband der Kriegs- und Wehrdienststopfer, Behinderten und Sozialrentner Deutschlands, Landesverband Bayern e.V. -VdK-, Bund Naturschutz in Bayern e.V.) 3. Art. 35 BV	22.11. – 05.12.1977	438 608	5,9	- 302 982
8	Abfallwirtschaftsgesetz 1. Das bessere Müllkonzept 2. Bürgeraktion "Das bessere Müllkonzept" Bayern e.V. 3. Entwurf eines Bayerischen Abfallwirtschaftsgesetzes	15.06. – 28.06.1990	1 061 561	12,8	+ 235 013
9	Kommunaler Bürgerentscheid 1. Mehr Demokratie in Bayern: Bürgerentscheide in Gemeinden und Kreisen 2. Mehr Demokratie in Bayern e.V. 3. Entwurf eines Gesetzes zur Einführung des kommunalen Bürgerentscheids	06.02. – 19.02.1995	1 197 370	13,7	+ 320 788

¹⁾ Das Volksbegehren ist rechtmäßig, wenn die Zahl der gültigen Eintragungen mindestens ein Zehntel der Anzahl der Stimmberechtigten erreicht.

Noch: Volksbegehren in Bayern seit 1946

Lfd. Nr.	1. Kennwort des Volksbegehrens 2. Eingereicht bzw. vorgelegt von ... 3. Betreffend ...	Volksbegehren ¹⁾			
		Eintragungsfrist	Gültige Eintragungen		Über- (+) bzw. Unter- schiebung (-) der erforderlichen Eintragungszahl
			Anzahl	%	
10	Abschaffung des Bayerischen Senats 1. Schlanker Staat ohne Senat 2. Ökologisch-Demokratische Partei, Landesverband Bayern 3. Entwurf eines Gesetzes zur Abschaffung des Bayerischen Senats	10.06. – 23.06.1997	927 047	10,5	+ 45 575
11	Kennzeichnung gentechnikfreier Produkte aus Bayern 1. Gentechnikfrei aus Bayern 2. Bündnis aus Umwelt- und Kirchengruppen 3. Entwurf eines Gesetzes zur Kennzeichnung gentechnikfreier Produkte aus Bayern	24.04. – 07.05.1998	436 345	4,9	- 447 551
12	Erziehungs- und Unterrichtswesen sowie Schulfinanzierung 1. Die bessere Schulreform 2. Bayerischer Elternverband und Bayerischer Lehrer- und Lehrerinnenverband 3. Entwurf eines Gesetzes zur Änderung des Bayerischen Gesetzes über das Erziehungs- und Unterrichtswesen (BayEUG) und des Bayerischen Schulfinanzierungsgesetzes (BaySchFG)	15.02. – 28.02.2000	507 900	5,7	- 384 801
13	Organisation des Verfassungsgerichtshofs 1. Macht braucht Kontrolle: Für ein unabhängiges Verfassungsgericht in Bayern 2. Initiative "Aktionsbündnis Unabhängige Richterinnen und Richter" 3. Entwurf eines Gesetzes zur Organisation des Verfassungsgerichtshofs	09.05. – 22.05.2000	271 734	3,0	- 622 014
14	Änderung des Art. 100 der Verfassung des Freistaates Bayern - Verankerung bioethischer Grundsätze - 1. Menschenwürde ja, Menschenklonen niemals! 2. Initiative der Ökologisch-Demokratischen Partei (ödp) 3. Entwurf eines Gesetzes zur Änderung der Verfassung des Freistaates Bayern	22.05. – 04.06.2003	212 584	2,3	- 698 318
15	Änderung des Waldgesetzes 1. Aus Liebe zum Wald 2. Initiative eines überparteilichen Bündnisses von Waldbesitzern, Naturschutzverbänden und Waldfreunden 3. Entwurf eines Gesetzes zur Änderung des Waldgesetzes für Bayern	16.11. – 29.11.2004	855 027	9,3	- 61 548
16	Änderung des Gesetzes über das Erziehungs- und Unterrichtswesen 1. Volksbegehren G 9 2. Initiative Volksbegehren G 9 3. Entwurf eines Gesetzes zur Änderung des Bayerischen Gesetzes über das Erziehungs- und Unterrichtswesen (BayEUG)	14.06. – 27.06.2005	221 834	2,4	- 697 771

¹⁾ Das Volksbegehren ist rechtsgültig, wenn die Zahl der gültigen Eintragungen mindestens ein Zehntel der Anzahl der Stimmberechtigten erreicht.

Noch: Volksbegehren in Bayern seit 1946

Lfd. Nr.	1. Kennwort des Volksbegehrens 2. Eingereicht bzw. vorgelegt von ... 3. Betreffend ...	Volksbegehren ¹⁾			
		Eintragungsfrist	Gültige Eintragungen		Über- (+) bzw. Unter- schiebung (-) der erforderlichen Eintragungszahl
			Anzahl	%	
17	Änderung der Bauordnung und des Landesentwicklungsprogramms 1. Für Gesundheitsvorsorge beim Mobilfunk 2. Initiative eines überparteilichen Bündnisses 3. Entwurf eines Gesetzes zur Änderung der Bayerischen Bauordnung und zur Änderung des Landesentwicklungsprogramms Bayern	05.07. – 18.07.2005	398 514	4,3	- 521 685
18	Gesundheitsschutzgesetz - GSG 1. Für <u>echten</u> Nichtrauchererschutz! 2. Initiative der Ökologisch-Demokratischen Partei / Bündnis für Familien (ödp) 3. Entwurf eines Gesetzes zum Schutz der Gesundheit (Gesundheitsschutzgesetz - GSG)	19.11. – 02.12.2009	1 297 596	13,9	+ 361 246
19	Änderung des Bayerischen Hochschulgesetzes 1. Nein zu Studienbeiträgen in Bayern 2. Initiative durch FREIE WÄHLER Bayern e.V. 3. Entwurf eines Gesetzes zur Änderung des Bayerischen Hochschulgesetzes	17.01. – 30.01.2013	1 352 618	14,3	+ 408 732

¹⁾ Das Volksbegehren ist rechtsgültig, wenn die Zahl der gültigen Eintragungen mindestens ein Zehntel der Anzahl der Stimmberechtigten erreicht.

Volksentscheide in Bayern seit 1946

Lfd. Nr.	1. Gegenstand des Volksentscheids 2. Eingereicht bzw. vorgelegt von ... 3. Betreffend ...	Volksentscheid ¹⁾			
		Tag der Abstimmung	Wahlbeteiligung in %	Stimmen Anzahl und in % ²⁾	
				Ja	Nein
1	Bayerische Verfassung (BV) 1. Bayerische Verfassung 2. Verfassunggebende Landesversammlung (30.06.1946 - 30.11.1946) 3. Annahme oder Ablehnung der BV	01.12.1946	75,7	2 090 444 70,6	870 135 29,4
2	Schulartikel³⁾ A. 1. Gesetzentwurf Nr. 1 2. Bayerischer Landtag gemäß Art. 75 BV 3. Art. 135 BV B. 1. Gesetzentwurf Nr. 2 "CSU-Christliche Volksschule" 2. Volksbegehren der CSU (siehe Volksbegehren Nr. 3) 3. Art. 135 BV C. 1. Gesetzentwurf Nr. 3 "Christliche Gemeinschaftsschule" 2. Volksbegehren der SPD/FDP (siehe Volksbegehren Nr. 2) 3. Art. 135 BV	07.07.1968	40,7	2 027 782 76,3 227 039 8,5 357 766 13,5	86 850 3,3 410 238 15,4 365 545 13,7
3	Wahlalter 1. Herabsetzung der Altersgrenze für das aktive und passive Wahlrecht 2. Bayerischer Landtag gemäß Art. 75 BV 3. Art. 7 Abs. 1 und Art. 14 Abs. 2 BV	24.05.1970	38,3	1 423 270 54,8	1 174 839 45,2
4	Rundfunkfreiheit (Art. 111a BV) 1. Rundfunkfreiheit 2. Bayerischer Landtag gemäß Art. 75 BV 3. Einfügung eines Artikels 111a in die BV	01.07.1973	23,3	1 473 604 87,1	217 499 12,9
5	Landtagswahlrecht 1. a) Stimmkreiseinteilung b) Fünf-Prozent-Klausel 2. Bayerischer Landtag gemäß Art. 75 BV 3. a) Art. 14 Abs. 1 BV b) Art. 14 Abs. 4 BV	01.07.1973	23,3	1 429 558 84,8	256 803 15,2
6	Umweltschutz 1. Umweltschutz 2. Bayerischer Landtag gemäß Art. 75 BV 3. Art. 3, 131 Abs. 2, 141 BV	17.06.1984	46,2	3 358 878 94,0	216 257 6,0
7	Abfallrecht³⁾ A. 1. Gesetzentwurf Nr. 1 2. Bayerischer Landtag gemäß Art. 73 Abs. 4 Landeswahlgesetz 3. Bayerisches Abfallwirtschafts- und Altlastengesetz - BayAbfAIG B. 1. Gesetzentwurf Nr. 2 2. Volksbegehren "Das bessere Müllkonzept" (siehe Volksbegehren Nr. 8) 3. Bayerisches Abfallwirtschaftsgesetz - BayAbfWG	17.02.1991	43,8	1 925 940 51,0 1 640 432 43,5	1 626 523 43,1 1 856 139 49,2

¹⁾ Ein Gesetzentwurf war durch Volksentscheid angenommen, wenn die Mehrheit der abgegebenen gültigen Stimmen auf "Ja" lautete.-

²⁾ Die Stimmenanteile beziehen sich jeweils auf die gültigen Stimmzettel, nur die von 1991 auf die Anzahl der Abstimmenden.-

³⁾ Nur bei einem der Gesetzentwürfe konnte "Ja" angekreuzt werden.

Noch: Volksentscheide in Bayern seit 1946

Lfd. Nr.	1. Gegenstand des Volksentscheids 2. Eingereicht bzw. vorgelegt von ... 3. Betreffend ...	Volksentscheid ¹⁾			
		Tag der Abstimmung	Wahlbeteiligung in %	Stimmen Anzahl und in % ²⁾	
				Ja	Nein
8	Kommunaler Bürgerentscheid³⁾ A. 1. Gesetzentwurf Nr. 1 2. Bayerischer Landtag gemäß Art. 73 Abs. 4 Landeswahlgesetz 3. Einführung von Bürgerantrag, Bürgerbegehren und Bürgerentscheid in Gemeinden und Landkreisen B. 1. Gesetzentwurf Nr. 2 2. Volksbegehren "Mehr Demokratie in Bayern" (siehe Volksbegehren Nr. 9) 3. Einführung des kommunalen Bürgerentscheids	01.10.1995	36,8	1 244 886 38,7	110 462 3,4
9	Änderung der Verfassung des Freistaates Bayern 1. Verfassungsreformgesetz - Weiterentwicklung im Bereich der Grundrechte und Staatsziele 2. Bayerischer Landtag 3. Einfügungen und Änderungen von Artikeln der BV	08.02.1998	39,9	2 567 247 75,0	856 344 25,0
10	Änderung der Verfassung des Freistaates Bayern 1. Verfassungsreformgesetz - Reform von Landtag und Staatsregierung 2. Bayerischer Landtag 3. Einfügungen und Änderungen von Artikeln der BV	08.02.1998	39,9	2 532 323 73,9	892 340 26,1
11	Bayerischer Senat³⁾ A. 1. Reform der Bayerischen Verfassung, den Senat betreffend - Senatsreformgesetz - 2. Bayerischer Landtag 3. Reform des Bayerischen Senats B. 1. Gesetzentwurf des Volksbegehrens "Schlanker Staat ohne Senat" zur Abschaffung des Bayerischen Senats 2. Volksbegehren "Schlanker Staat ohne Senat" 3. Abschaffung des Bayerischen Senats	08.02.1998	39,9	823 462 23,6	249 141 7,1
12	Änderung der Verfassung des Freistaates Bayern 1. Gesetz über den Zusammentritt des Landtags nach der Wahl, über die Parlamentsinformation und zur Verankerung eines strikten Konnexitätsprinzips 2. Bayerischer Landtag 3. Einfügungen und Änderungen von Artikeln der BV	21.09.2003	56,9	4 286 928 88,3	569 550 11,7
13	Änderung der Verfassung des Freistaates Bayern 1. Gesetz zur Weiterentwicklung der Wahlgrundsätze, der Grundrechte und der Bestimmungen über das Gemeinschaftsleben 2. Bayerischer Landtag 3. Einfügungen und Änderungen von Artikeln der BV	21.09.2003	56,9	4 175 520 85,1	728 885 14,9
14	Nichtraucherschutz 1. Entwurf eines Gesetzes zum Schutz der Gesundheit (Gesundheitsschutzgesetz - GSG) 2. Volksbegehren "Für <u>echten</u> Nichtraucherschutz!" 3. Neuregelung des Nichtraucherschutzes	04.07.2010	37,7	2 150 582 61,0	1 377 202 39,0

¹⁾ Ein Gesetzentwurf war durch Volksentscheid angenommen, wenn die Mehrheit der abgegebenen gültigen Stimmen auf "Ja" lautete.-

²⁾ Die Stimmenanteile beziehen sich jeweils auf die gültigen Stimmzettel, nur die von 1991 auf die Anzahl der Abstimmenden.-

³⁾ Nur bei einem der Gesetzentwürfe konnte "Ja" angekreuzt werden.

Noch: Volksentscheide in Bayern seit 1946

Lfd. Nr.	1. Gegenstand des Volksentscheids 2. Eingereicht bzw. vorgelegt von ... 3. Betreffend ...	Volksentscheid ¹⁾			
		Tag der Abstimmung	Wahlbeteiligung in %	Stimmen Anzahl und in % ²⁾	
				Ja	Nein
15	Änderung der Verfassung des Freistaates Bayern 1. Förderung gleichwertiger Lebensverhältnisse und Arbeitsbedingungen 2. Bayerischer Landtag 3. Einfügungen und Änderungen von Artikeln der BV	15.09.2013	63,1	4 936 357 89,6	573 103 10,4
16	Änderung der Verfassung des Freistaates Bayern 1. Förderung des ehrenamtlichen Einsatzes für das Gemeinwohl 2. Bayerischer Landtag 3. Einfügungen und Änderungen von Artikeln der BV	15.09.2013	63,1	4 894 924 90,7	503 120 9,3
17	Änderung der Verfassung des Freistaates Bayern 1. Angelegenheiten der Europäischen Union 2. Bayerischer Landtag 3. Einfügungen und Änderungen von Artikeln der BV	15.09.2013	63,1	4 418 721 84,1	833 339 15,9
18	Änderung der Verfassung des Freistaates Bayern 1. Schuldenbremse 2. Bayerischer Landtag 3. Einfügungen und Änderungen von Artikeln der BV	15.09.2013	63,1	4 738 907 88,6	607 062 11,4
19	Änderung der Verfassung des Freistaates Bayern 1. Angemessene Finanzausstattung der Gemeinden 2. Bayerischer Landtag 3. Einfügungen und Änderungen von Artikeln der BV	15.09.2013	63,1	4 902 018 91,6	449 282 8,4

¹⁾ Ein Gesetzentwurf war durch Volksentscheid angenommen, wenn die Mehrheit der abgegebenen gültigen Stimmen auf "Ja" lautete.-

²⁾ Die Stimmenanteile beziehen sich jeweils auf die gültigen Stimmzettel, nur die von 1991 auf die Anzahl der Abstimmenden.-

³⁾ Nur bei einem der Gesetzentwürfe konnte "Ja" angekreuzt werden.

Abbildungen

1. Stimmkreise Bayerns zur Landtagswahl 2013
2. Beteiligung an den Volksentscheiden am 15. September 2013 in den Stimmkreisen Bayerns
3. Anteil der gültigen Ja-Stimmen beim Volksentscheid 1 „Förderung gleichwertiger Lebensverhältnisse und Arbeitsbedingungen“ in den Stimmkreisen Bayerns
4. Anteil der gültigen Ja-Stimmen beim Volksentscheid 2 „Förderung des ehrenamtlichen Einsatzes für das Gemeinwohl“ in den Stimmkreisen Bayerns
5. Anteil der gültigen Ja-Stimmen beim Volksentscheid 3 „Angelegenheiten der Europäischen Union“ in den Stimmkreisen Bayerns
6. Anteil der gültigen Ja-Stimmen beim Volksentscheid 4 „Schuldenbremse“ in den Stimmkreisen Bayerns
7. Anteil der gültigen Ja-Stimmen beim Volksentscheid 5 „Angemessene Finanzausstattung der Gemeinden“ in den Stimmkreisen Bayerns

Abb. 1
Stimmkreise Bayerns zur Landtagswahl 2013

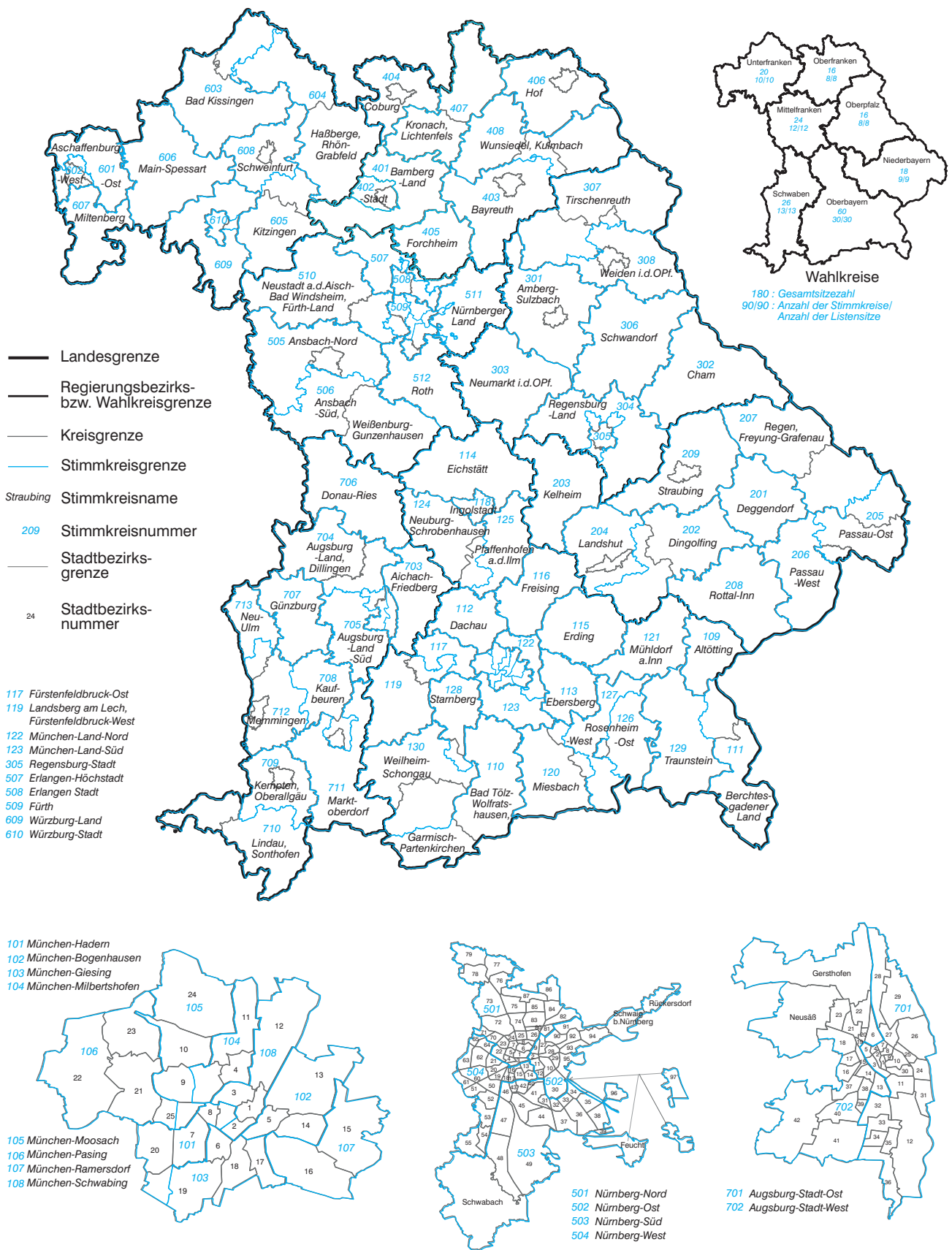
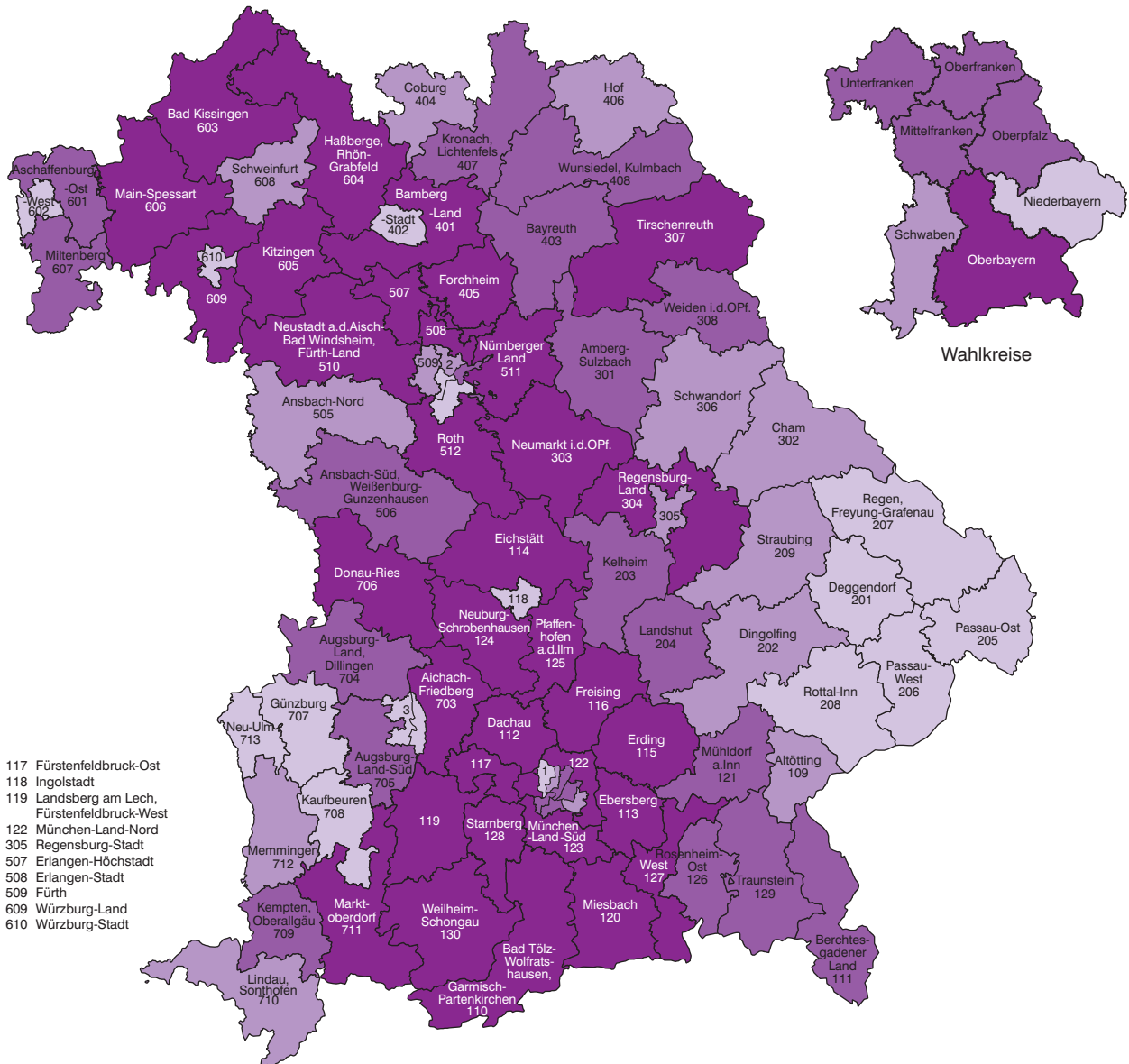
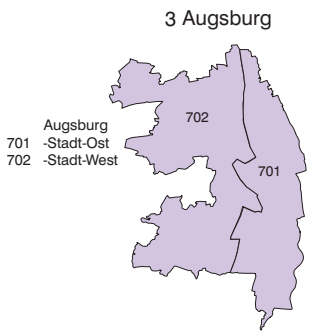
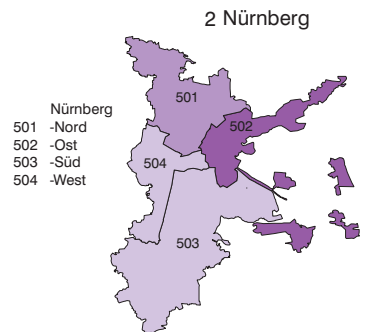
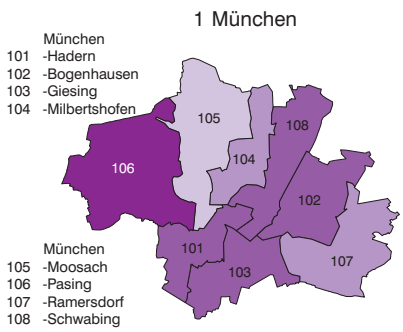


Abb.2

Beteiligung an den Volksentscheiden am 15. September 2013 in den Stimmkreisen Bayerns in Prozent



- 117 Fürstenfeldbruck-Ost
- 118 Ingolstadt
- 119 Landsberg am Lech, Fürstenfeldbruck-West
- 122 München-Land-Nord
- 305 Regensburg-Stadt
- 507 Erlangen-Höchstadt
- 508 Erlangen-Stadt
- 509 Fürth
- 609 Würzburg-Land
- 610 Würzburg-Stadt



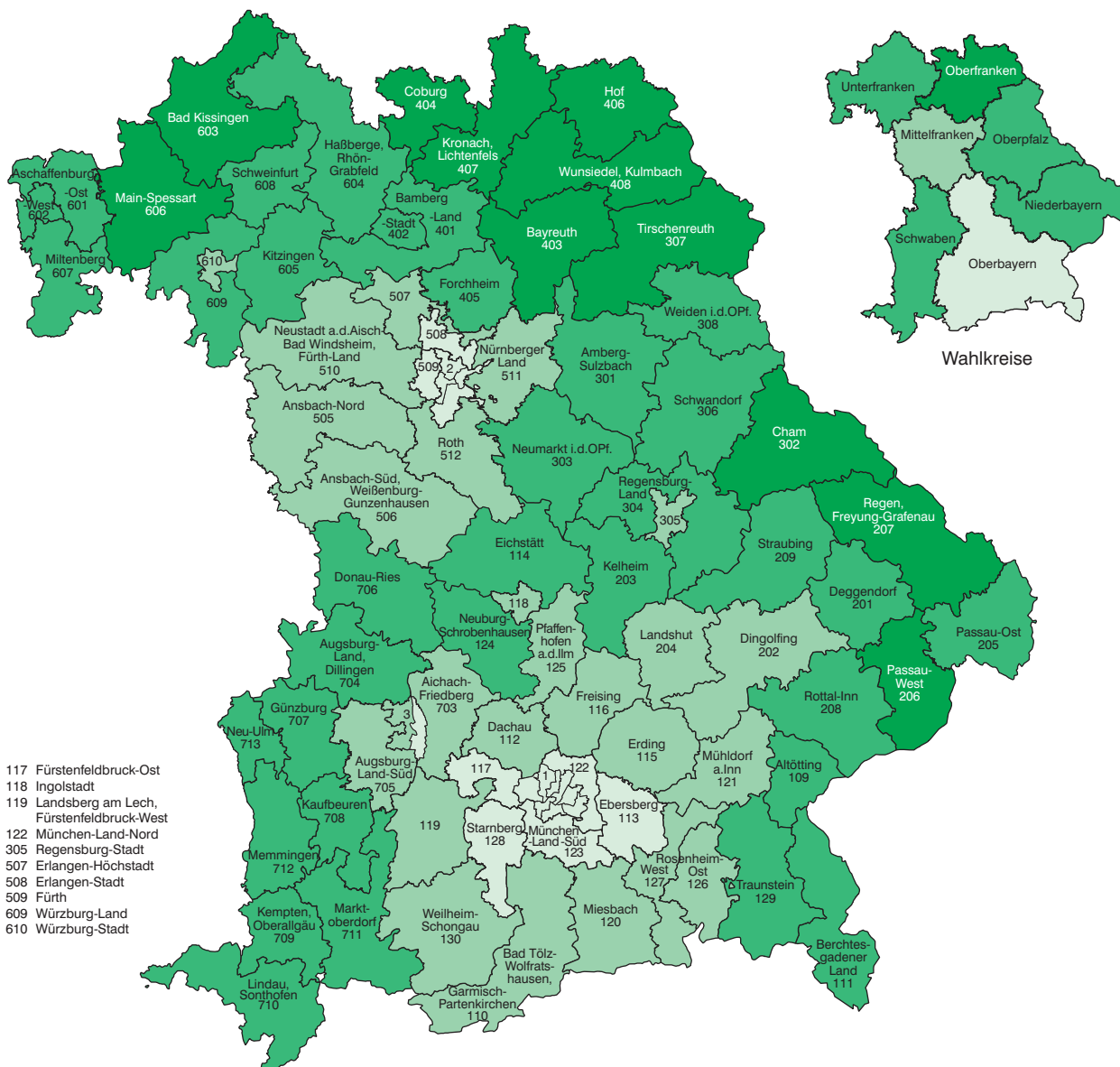
Beteiligung an den Volksentscheiden in Prozent

Häufigkeit	Beteiligung
17	bis unter 60,0
16	60,0 bis unter 62,0
22	62,0 bis unter 64,0
35	64,0 oder mehr

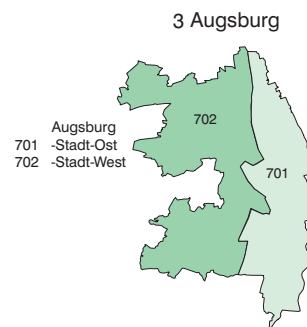
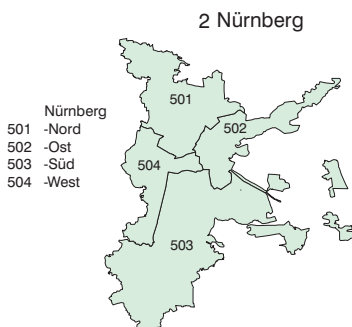
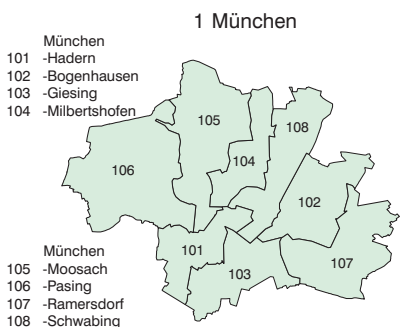
Minimum: 504 Nürnberg-West 51,3 %
 Maximum: 123 München-Land-Süd 73,1 %
Bayern: 63,1 %

Abb.3

Anteil der gültigen Ja-Stimmen beim Volksentscheid 1 „Förderung gleichwertiger Lebensverhältnisse und Arbeitsbedingungen“ in den Stimmkreisen Bayerns in Prozent



- 117 Fürstenfeldbruck-Ost
- 118 Ingolstadt
- 119 Landsberg am Lech, Fürstenfeldbruck-West
- 122 München-Land-Nord
- 305 Regensburg-Stadt
- 507 Erlangen-Höchstadt
- 508 Erlangen-Stadt
- 509 Fürth
- 609 Würzburg-Land
- 610 Würzburg-Stadt



Anteil der gültigen Ja-Stimmen in Prozent

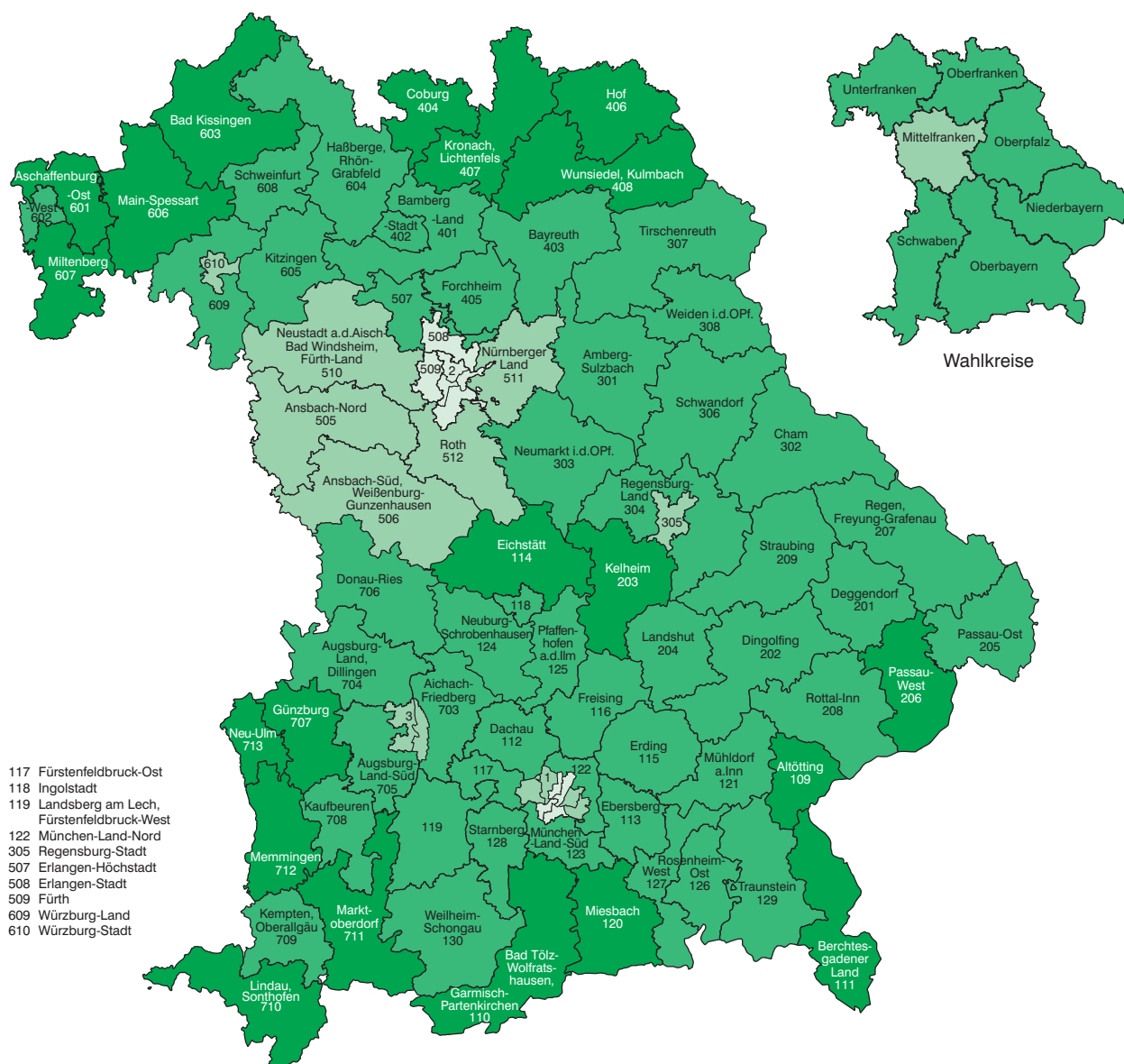
	bis unter 88,0	20
	88,0 bis unter 90,0	25
	90,0 bis unter 92,0	34
	92,0 oder mehr	11

Häufigkeit

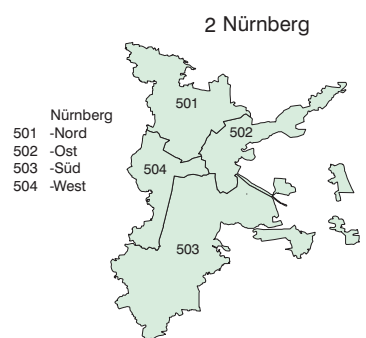
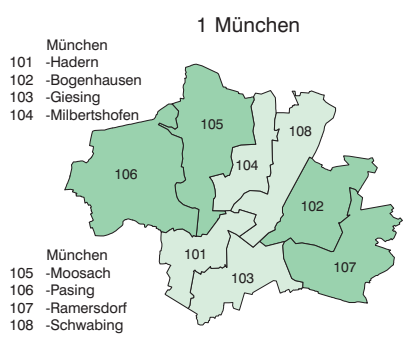
Minimum: 108 München-Schwabing 84,4 %
 Maximum: 406 Hof 93,9 %
Bayern: 89,6 %

Abb. 4

Anteil der gültigen Ja-Stimmen beim Volksentscheid 2 „Förderung des ehrenamtlichen Einsatzes für das Gemeinwohl“ in den Stimmkreisen Bayerns in Prozent



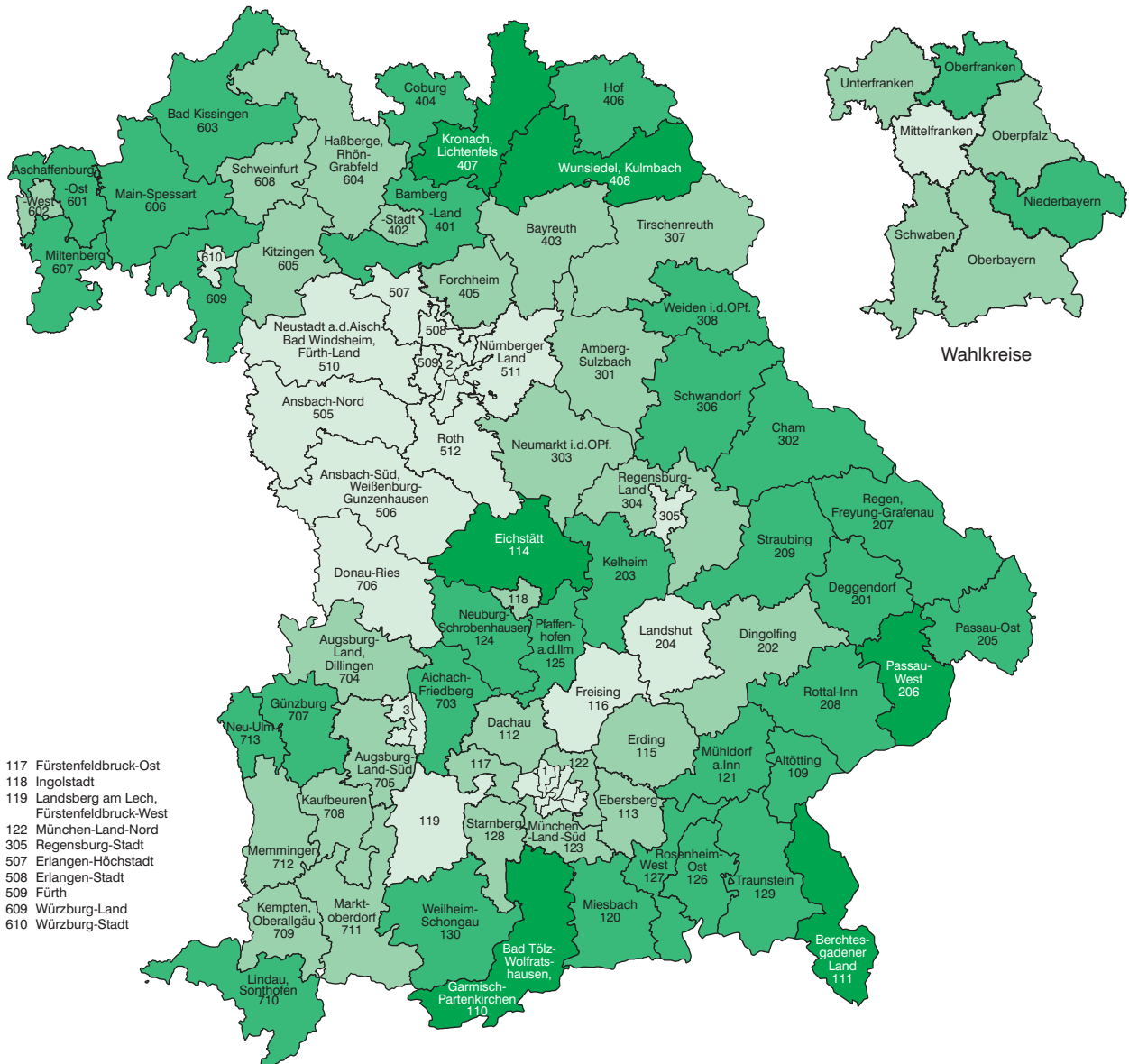
- 117 Fürstenfeldbruck-Ost
- 118 Ingolstadt
- 119 Landsberg am Lech, Fürstenfeldbruck-West
- 122 München-Land-Nord
- 305 Regensburg-Stadt
- 507 Erlangen-Höchstadt
- 508 Erlangen-Stadt
- 509 Fürth
- 609 Würzburg-Land
- 610 Würzburg-Stadt



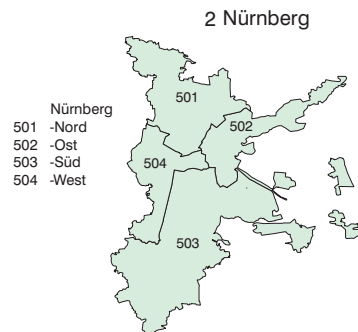
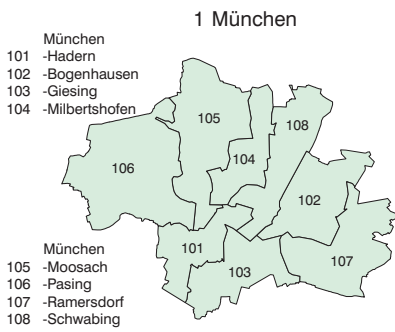
Anteil der gültigen Ja-Stimmen in Prozent	Häufigkeit	
bis unter 88,0	10	Minimum: 501 Nürnberg-Nord 85,4 %
88,0 bis unter 90,0	13	Maximum: 607 Miltenberg 92,6 %
90,0 bis unter 92,0	47	Bayern: 90,7 %
92,0 oder mehr	20	

Abb.5

Anteil der gültigen Ja-Stimmen beim Volksentscheid 3 „Angelegenheiten der Europäischen Union“ in den Stimmkreisen Bayerns in Prozent



- 117 Fürstenfeldbruck-Ost
- 118 Ingolstadt
- 119 Landsberg am Lech, Fürstenfeldbruck-West
- 122 München-Land-Nord
- 305 Regensburg-Stadt
- 507 Erlangen-Höchstadt
- 508 Erlangen-Stadt
- 509 Fürth
- 609 Würzburg-Land
- 610 Würzburg-Stadt



Anteil der gültigen Ja-Stimmen in Prozent

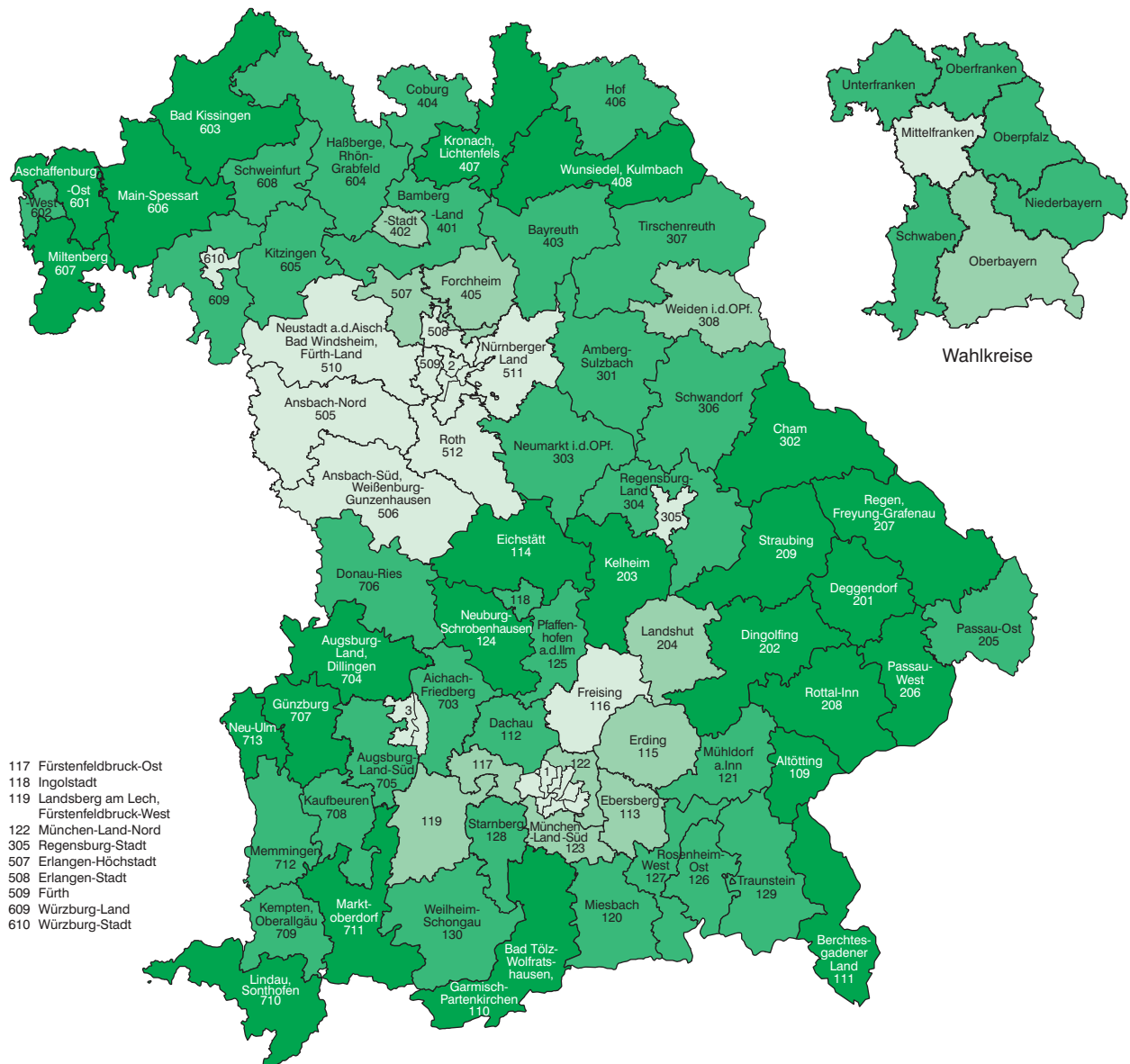
	bis unter 84,0	28
	84,0 bis unter 85,0	26
	85,0 bis unter 86,0	30
	86,0 oder mehr	6

Häufigkeit

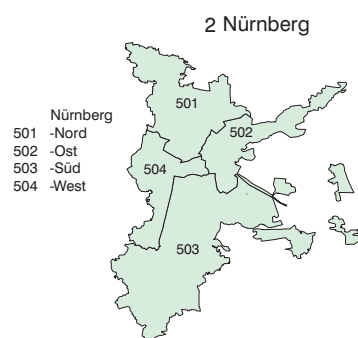
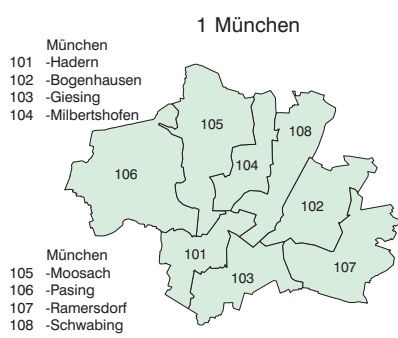
Minimum: 501 Nürnberg-Nord 79,4 %
 Maximum: 114 Eichstätt 86,6 %
Bayern: 84,1 %

Abb.6

Anteil der gültigen Ja-Stimmen beim Volksentscheid 4 „Schuldenbremse“ in den Stimmkreisen Bayerns in Prozent



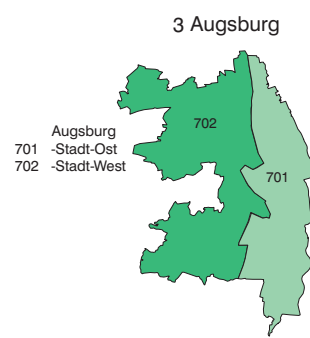
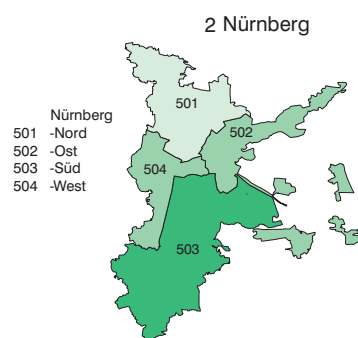
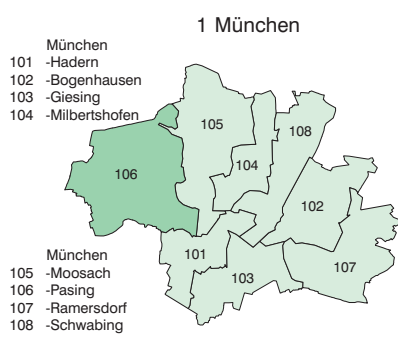
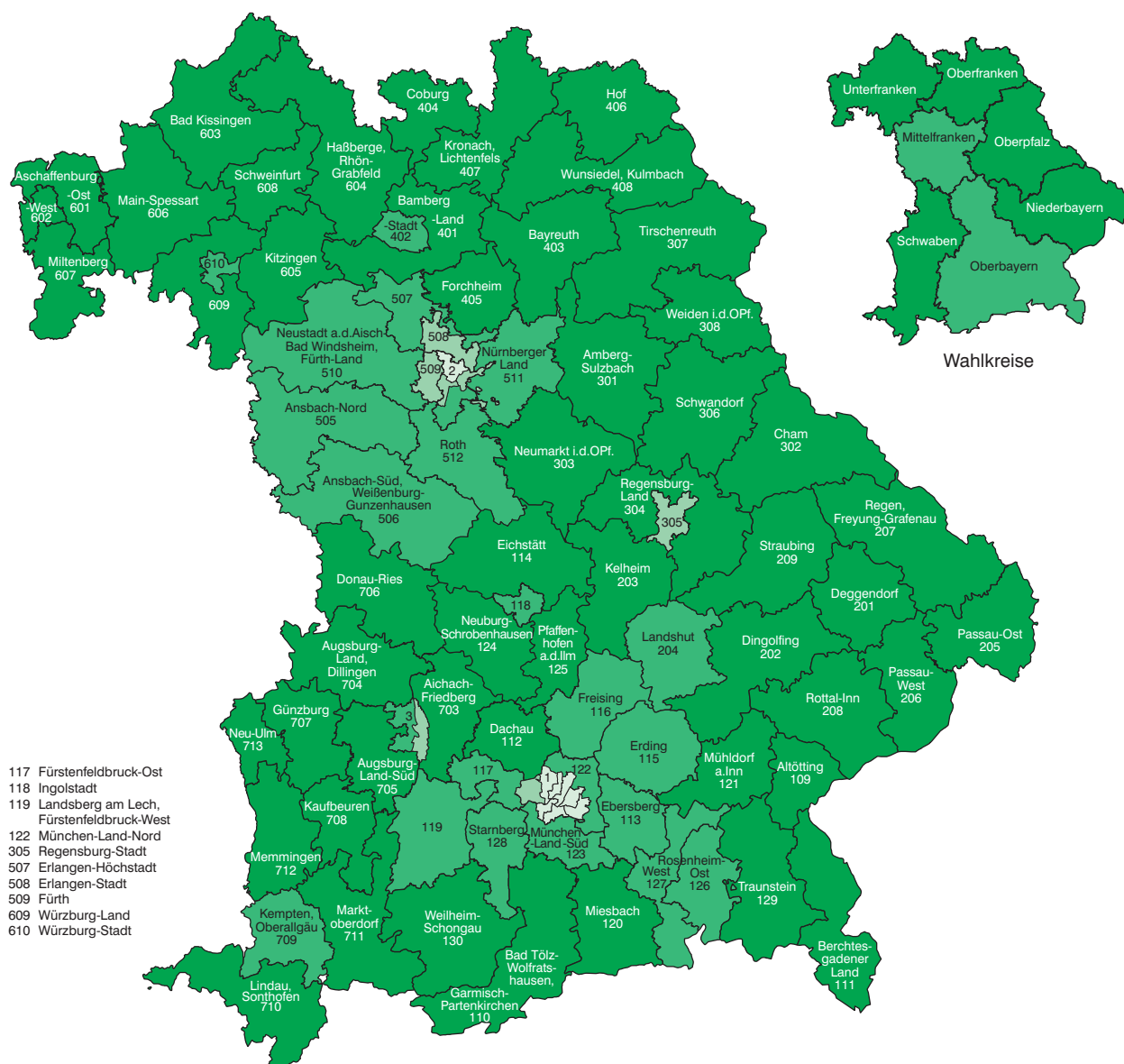
- 117 Fürstenfeldbruck-Ost
- 118 Ingolstadt
- 119 Landsberg am Lech, Fürstenfeldbruck-West
- 122 München-Land-Nord
- 305 Regensburg-Stadt
- 507 Erlangen-Höchstadt
- 508 Erlangen-Stadt
- 509 Fürth
- 609 Würzburg-Land
- 610 Würzburg-Stadt



Anteil der gültigen Ja-Stimmen in Prozent		Häufigkeit	Minimum: 501 Nürnberg-Nord 83,4 %	
	bis unter 88,0	24	Maximum: 710 Lindau, Sonthofen 90,6 %	
	88,0 bis unter 89,0	11	Bayern: 88,6 %	
	89,0 bis unter 90,0	31		
	90,0 oder mehr	24		

Abb. 7

Anteil der gültigen Ja-Stimmen beim Volksentscheid 5 „Angemessene Finanzausstattung der Gemeinden“ in den Stimmkreisen Bayerns in Prozent



Anteil der gültigen Ja-Stimmen in Prozent	Häufigkeit
bis unter 88,0	8
88,0 bis unter 90,0	7
90,0 bis unter 92,0	23
92,0 oder mehr	52

Minimum: 108 München-Schwabing 85,0 %
Maximum: 408 Wunsiedel, Kulmbach 95,0 %
Bayern: 91,6 %



Umfangreiche Informationen zu Wahlen sowie Volksbegehren und Volksentscheiden in Bayern im Internet unter **www.wahlen.bayern.de**

Diesen Code einfach mit der entsprechenden App scannen, um zum angegebenen Link zu gelangen.

Veröffentlichungen zu Volksbegehren und Volksentscheiden in Bayern

Bestellnummer	Titel	Erscheinungsform
B74133 200951	Volksbegehren „Für echten Nichtrauchererschutz!“ in Bayern vom 19. November bis 2. Dezember 2009 – Endgültiges Ergebnis	Druckausgabe und Datei-Ausgabe (PDF)
B74223 201051	Volksentscheid zum Nichtrauchererschutz in Bayern am 4. Juli 2010 – Endgültiges Ergebnis	Druckausgabe und Datei-Ausgabe (PDF)
B74143 201351	Volksbegehren „Nein zu Studienbeiträgen in Bayern“ vom 17. Januar bis 30. Januar 2013 – Endgültiges Ergebnis	Druckausgabe und Datei-Ausgabe (PDF)
B74213 201351	Volksentscheide zur Änderung der Verfassung des Freistaates Bayern am 15. September 2013 – Vorläufiges Ergebnis	Druckausgabe und Datei-Ausgabe (PDF)
B74223 201351	Volksentscheide zur Änderung der Verfassung des Freistaates Bayern am 15. September 2013 – Endgültiges Ergebnis	Druckausgabe und Datei-Ausgabe (PDF)

